АГЕНТСТВО ПО ОХРАНЕ КУЛЬТУРНОГО НАСЛЕДИЯ РЕСПУБЛИКИ ДАГЕСТАН
(Дагнаследие)

ПРИКАЗ

№ 198/24-ОД «11» октября 2024 г.

Об утверждении границ территории объекта культурного наследия федерального значения «Система сигнальных башен (11 башен)», XVII в. (Республика Дагестан, Тляратинский район, долина реки Джурмут)

В соответствии со статьей 3.1 и статьей 5.1 Федерального закона от 25 июня 2002 г. № 73-ФЗ «Об объектах культурного наследия (памятниках истории и культуры) народов Российской Федерации» (Собрание законодательства РФ, 2002, № 26, ст. 2519; 2024, № 33 (Часть II), ст. 5023), статьей 7 Закона Республики Дагестан от 3 февраля 2009 г. № 7 «Об объектах культурного наследия (памятниках истории и культуры) народов Российской Федерации, расположенных на территории Республики Дагестан» (Собрание законодательства Республики Дагестан, 2009, № 3, ст. 77; интернет-портал правовой информации Республики Дагестан (www.pravo.e-dag.ru) 2024, 6 марта, № 05004013028), приказом Минкультуры России от 04.06.2015 № 1745 «Об утверждении требований к составлению проектов границ территорий объектов культурного наследия» (официальный интернет-портал правовой информации (http://www.pravo.gov.ru), 2015, 26 августа, № 0001201508260013, официальный интернет-портал правовой информации (http://pravo.gov.ru), 2024, 2 февраля, № 0001202402280005) и Положением об Агентстве по охране культурного наследия Республики Дагестан, утвержденным постановлением Правительства РД от 18 ноября 2016 г. № 342 (официальный интернет-портал правовой информации (www.pravo.gov.ru), 2016, 23 ноября, № 0500201611230005; интернет-портал правовой информации Республики Дагестан (www.pravo.e-dag.ru) 2024, 26 апреля № 05002013302),

приказываю:

1. Утвердить границы территории объекта культурного наследия федерального значения «Система сигнальных башен (11 башен)», XVII в., расположенного по адресу: Республика Дагестан, Тляратинский район, долина реки Джурмут, регистрационный номер в АИС ЕГРОКН 051421189050006, согласно приложению № 1 к настоящему приказу.

2. Утвердить режим использования территории объекта культурного наследия федерального значения «Система сигнальных башен (11 башен)», XVII в., согласно приложению № 2 к настоящему приказу.

3. Консультанту отдела надзора, сохранения и использования объектов культурного наследия регионального значения Алиевой Н.М. обеспечить размещение настоящего приказа на официальном сайте Агентства по охране культурного наследия Республики Дагестан, в информационно-телекоммуникационной сети «Интернет» (http://dagnasledie@e-dag.ru/).

4. Начальнику отдела по работе с единым государственным реестром объектов культурного наследия Алласву Н.М. обеспечить направление настоящего приказа в Управление Федеральной службы государственной регистрации, кадастра и картографии по Республике Дагестан для регистрации ограничений (обременений) прав в Едином государственном реестре недвижимости.

5. Контроль за исполнением настоящего приказа возложить на заместителя руководителя – начальника отдела надзора, сохранения и использования объектов культурного наследия федерального значения Харбилова Х.З.

Руководитель **М.А. Мусаев**

Приложение № 1
к приказу Агентства по охране
культурного наследия
Республики Дагестан
от «11» октября 2024 г. № 190/ОГ-ОО

Описание границ территории объекта культурного наследия федерального значения «Система сигнальных башен (11 башен)», XVIIв.

Границы территории объекта культурного наследия проходят:

1.Башня в с.Али-Кули. От поворотной точки 1, до поворотной точки 2 в северо-восточном направлении расстояние 6,25 м. От поворотной точки 2, до поворотной точки 3, в юго-восточном направлении расстояние 5,80 м. От поворотной точки 3, до поворотной точки 4, в юго-западном направлении расстояние 6,25 м. и от поворотной точки 4, до исходной точки 1, в северо-западном направлении расстояние 5,80 м. Северо-западная граница закрывает контур.

2. **Башня в с. Гебзуда.** От исходной точки 1, до поворотной точки 2, в юго-восточном направлении расстояние 4,80 м. От поворотной точки 2, до поворотной точки 3, в юго-западном направлении расстояние 6,19 м. От поворотной точки 3, до поворотной точки 4, в северо-западном направлении расстояние 4,80 м. и от поворотной точки 4, до исходной точки 1, в северо-восточном направлении расстояние 6,20 м. Северо-восточная граница закрывает контр.

3. Башня в с. Мазада. От исходной точки 1, до поворотной точки 2, в юго-восточном направлении расстояние 6,80 м. От поворотной точки 2, до поворотной точки 3, в юго-западном направлении расстояние 6,80 м. От поворотной точки 3, до поворотной точки 4 в северо-западном направлении, расстояние 6,80 м. и от поворотной точки 4, до исходной точки 1 в северо-восточном направлении, расстояние 6,80 м.

4. Башня в с. Колода-Колоб. От исходной точки 1, до поворотной точки 2 в юго-восточном направлении, расстояние 5,90 м. От поворотной точки 2, до поворотной точки 3, в юго-западном направлении расстояние

6,79 м. От поворотной точки 3, до поворотной точки 4, в северо-западном направлении расстояние 6,30 м. и от поворотной точки 4, до исходной точки 1, в северо-восточном направлении расстояние 6,95 м. Северо-восточная граница закрывает контур.

5. Башня в с. Балагита. От исходной точки 1, до поворотной точки 2, в северо-восточном направлении расстояние 7,00 м., от поворотной точки 2, до поворотной точки 3, в юго-восточном направлении расстояние 6,40 м; от поворотной точки 3, до поворотной точки 4, в юго-западном направлении расстояние 7,00 м. и от поворотной точки 4, до исходной точки 1, в северо-западном направлении расстояние 6,40 м. Северо-западная граница закрывает контур.

6. Гведыш, башня Хо-Чох Колоб. От исходной точки 1, до поворотной точки 2, в юго-восточном направлении расстояние 4,70 м; от поворотной точки 2, до поворотной точки 3, в юго-западном направлении расстояние 5,60 м.; от поворотной точки 3, до поворотной точки 4, в северо-западном направлении расстояние 4,70 м.; от поворотной точки 4, до исходной точки 1, в северо-восточном направлении расстояние 5,60 м. Северо-восточная граница закрывает контур.

7. Башня в с. Тлярата. От исходной точки 1, до поворотной точки 2, в юго-восточном направлении расстояние 4,43 м.; от поворотной точки 2, до поворотной точки 3, в юго-западном направлении расстояние 4,65 м.; от поворотной точки 3, до поворотной точки 4, в северо-западном расстояние 4,43 м.; от поворотной точки 4, до исходной точки 1, в северо-восточном направлении расстояние 4,65 м. Северо-восточная граница закрывает контур.

8. Башня в с. Анцух. От исходной точки 1, до поворотной точки 2, в юго-восточном направлении расстояние 6,00 м.; от поворотной точки 2, до поворотной точки 3, в юго-западном направлении расстояние 6,80 м.; от поворотной точки 3, до поворотной точки 4, в северо-западном направлении расстояние 6,00 м.; от поворотной точки 4, до исходной точки 1, в северо-восточном направлении расстояние 6,80 м. Северо-восточная граница закрывает контур.

9. **Башня в с. Чадаколоб**. От исходной точки 1, до поворотной точки 2, в юго-восточном направлении расстояние 5,15 м.; от поворотной точки 2, до поворотной точки 3, в юго-западном направлении расстояние 4,90 м.; от поворотной точки 3, до поворотной точки 4, в северо-западном расстояние 5,15 м.; от поворотной точки 4, до исходной точки 1, в северо-восточном направлении расстояние 4,91 м. Северо-восточная граница закрывает контур.

10. Башня в с. Кособ, возле дороги. От исходной точки 1, до поворотной точки 2, в северо-восточном направлении расстояние 5,70 м.; от поворотной точки 2, до поворотной точки 3, в юго-восточном направлении расстояние 6,22 м.; от поворотной точки 3, до поворотной точки 4, в юго-западном направлении расстояние 5,70 м.; от поворотной точки 4, до исходной точки 1, в северо-западном направлении расстояние 6,24 м. Северо-западная граница закрывает контур.

11. Башня в с. Кособ, сверху. От исходной точки 1, до поворотной точки 2, в юго-восточном направлении расстояние 5,38 м.; от поворотной точки 2, до поворотной точки 3, в юго-западном направлении расстояние 5,40 м.; от поворотной точки 3, до поворотной точки 4, в северо-западном направлении расстояние 5,37 м.; от поворотной точки 4, до исходной точки 1, в северо-восточном направлении расстояние 5,40 м. Северо-восточная граница закрывает контур.

Карта (схема) границ территории объекта культурного наследия федерального значения «Система сигнальных башен (11 башен)», XVII в., расположенного по адресу: Республика Дагестан, Тляратинский район, долина реки Джурмут

Башня в с. Али-Кули

Координаты характерных (поворотных) точек границ объекта культурного наследия «Система сигнальных башен (11 башен)», XVII в.



Башня в с. Гебтуда

1	[illegible]	[illegible]	[illegible]	[illegible]
2	[illegible]	[illegible]	[illegible]	[illegible]
3	[illegible]	[illegible]	[illegible]	[illegible]
4	[illegible]	[illegible]	[illegible]	[illegible]
1	[illegible]	[illegible]		

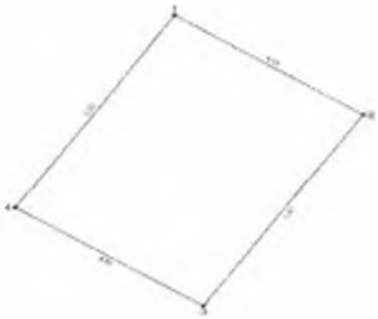

№ п п	Пункт [illegible]	X, м	Y, м	[illegible]	S, м
[illegible]					
1	1	[illegible]	[illegible]		
2	2	[illegible]	[illegible]	[illegible]	[illegible]
3	3	[illegible]	[illegible]	[illegible]	[illegible]
4	4	[illegible]	[illegible]	[illegible]	[illegible]
1	1	[illegible]	[illegible]		

Башня в с. Мазада

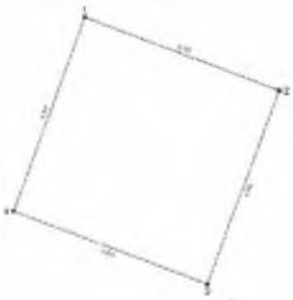

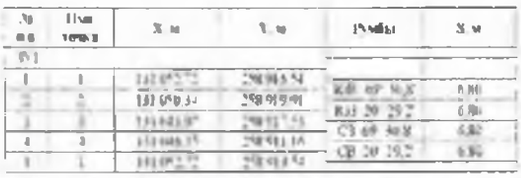



Башня в с. Колода-Колоб

Номер точки	Координаты		Дирекционный угол
	X, м	Y, м	
1	[illegible]	[illegible]	
2	[illegible]	[illegible]	[illegible]
3	[illegible]	[illegible]	[illegible]
4	[illegible]	[illegible]	[illegible]
1	[illegible]	[illegible]	

№ точки	Дирекционный угол	X, м	Y, м	Дирекционный угол	S, м
1	2	[illegible]	[illegible]		
2	3	[illegible]	[illegible]	[illegible]	[illegible]
3	4	[illegible]	[illegible]	[illegible]	[illegible]
4	1	[illegible]	[illegible]	[illegible]	[illegible]
1	2	[illegible]	[illegible]	[illegible]	[illegible]

Башня в с. Балагита

Каталог координат характерных точек границ земельного участка				
Номер точки	Координаты		Длина линии, м	Дирекционный угол
	X, м	Y, м		
1	134 960.67	248 328.83	7.00	61°56'
2	134 963.96	248 335.01	6.40	141°56'
3	134 960.51	248 334.02	7.00	241°56'
4	134 955.02	248 331.84	6.40	331°56'
1	134 960.67	248 328.83		

Общая площадь: 44,8 кв.м



№ п/п	Имя точки	X, м	Y, м	Румбы	S, м
ЗУ1					
1	1	134 960.67	248 328.83		
2	2	134 963.96	248 335.01	СЗ 61° 58.5'	7.00
3	3	134 958.51	248 338.02	ЮВ 28° 2.8'	6.40
4	4	134 955.02	248 331.84	ЮЗ 61° 58.5'	7.00
1	1	134 960.67	248 328.83	СЗ 28° 2.8'	6.40

Гведыш, башня Хо-Чох

Номер точки	Координаты		Длина линии, м	Дирекционные углы
	X, м	Y, м		
1	[illegible]	[illegible]	[illegible]	[illegible]
2	125 011.88	[illegible]	5.90	204 28
3	125 006.78	[illegible]	[illegible]	294 30
4	125 008.75	[illegible]	5.90	24 28
1	125 013.83	261 500.50		

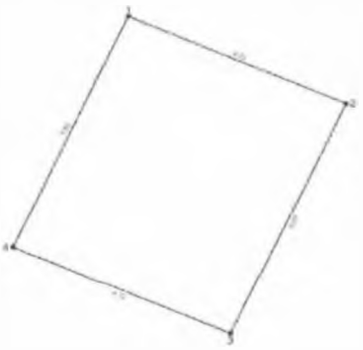

№ п/п	Имя точки	X, м	Y, м	Румбы	S, м
ЗУ1					
1	1	125 013.83	261 500.50		
2	2	125 011.88	261 502.78	ЮЗ 65° 30.3'	4.70
3	3	125 006.78	261 500.46	ЮЗ 24° 27.7'	5.90
4	4	125 008.75	261 500.18	СЗ 65° 30.3'	4.70
1	1	125 013.83	261 500.50	СВ 24° 27.7'	5.90

Башня в с. Тлярата

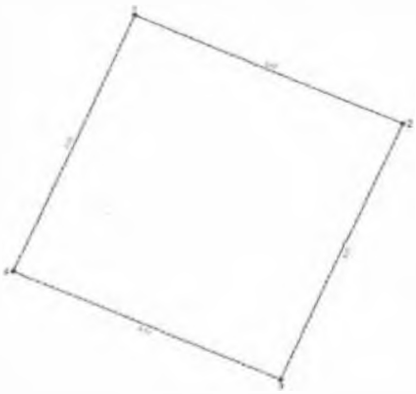

№ п.п	Пик точки	X, м	Y, м	Румбы	S, м
1	1	121 291.21	[illegible]	[illegible]	[illegible]
2	2	121 291.10	[illegible]	[illegible]	[illegible]
3	3	121 [illegible]	[illegible]	[illegible]	[illegible]
4	4	121 [illegible]	[illegible]	[illegible]	[illegible]
1	1	121 291.21	[illegible]		

Башня в с. Анцух

Номер точки	Координаты		Длина линии, м	Дирекционный угол
	X, м	Y, м		
1	129 732.28	255 064.55	6.00	108°46
2	129 730.35	255 070.25	6.00	198°46
3	129 720.91	255 068.04	6.00	290°46
4	129 723.84	255 062.36	6.00	18°46
1	129 732.28	255 064.55		

Общая площадь 36,0 кв.м

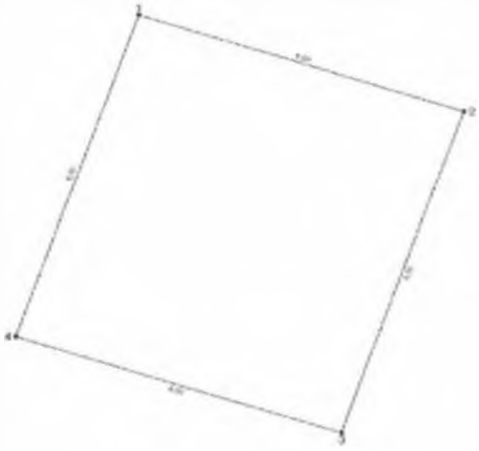

№ п/п	Имя точки	X, м	Y, м	Румбы	S, м
ЗУ 1					
1	1	129 732.28	255 064.55		
2	2	129 730.35	255 070.25	ЮЗ 71°14.0'	6.00
3	3	129 723.91	255 068.04	ЮЗ 18°46.0'	6.00
4	4	129 725.84	255 062.36	СЗ 71°14.0'	6.00
1	1	129 732.28	255 064.55	СВ 18°46.0'	6.00

Башня в с. Чадаколоб

[illegible]				
[illegible]	[illegible]			
[illegible]	X, м	Y, м	[illegible]	[illegible]
[illegible]	[illegible]	[illegible]		
2	[illegible]	[illegible]	5.14	[illegible]
3	[illegible]	[illegible]	[illegible]	[illegible]
[illegible]	[illegible]	[illegible]	[illegible]	[illegible]
[illegible]	[illegible]	[illegible]	[illegible]	[illegible]
1	[illegible]	[illegible]		
Общая площадь [illegible]				



№ п/п	Имя точки	X, м	Y, м	Румбы	S, м
СК1					
1	1	129 041.67	253 750.52	[illegible]	5.14
2	2	129 [illegible]	253 [illegible]	[illegible]	[illegible]
3	3	129 [illegible]	253 [illegible]	[illegible]	5.14
4	4	129 [illegible]	253 [illegible]	[illegible]	1.01
1	1	129 041.67	253 750.52		

Башня в с. Кособ, возле дороги

1	[illegible]	[illegible]		
2	[illegible]	[illegible]	[illegible]	[illegible]
3	[illegible]	[illegible]	[illegible]	[illegible]
4	[illegible]	[illegible]	[illegible]	[illegible]
1	[illegible]	[illegible]	[illegible]	[illegible]

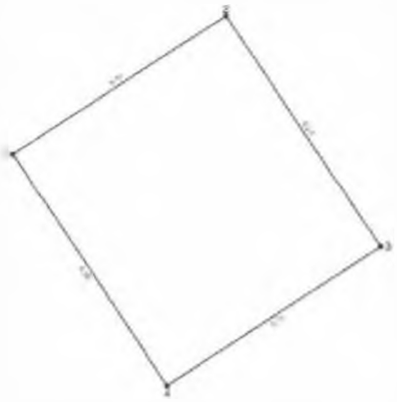

№ п/п	Пост. точка	X, м	Y, м	Румбы	S, м
[illegible]					
1	1	[illegible]	[illegible]	[illegible]	[illegible]
2	2	[illegible]	[illegible]	[illegible]	[illegible]
3	3	[illegible]	[illegible]	[illegible]	[illegible]
4	4	[illegible]	[illegible]	[illegible]	[illegible]
1	1	[illegible]	[illegible]	[illegible]	[illegible]



Башня в с. Кособ, наверху

3				
4				

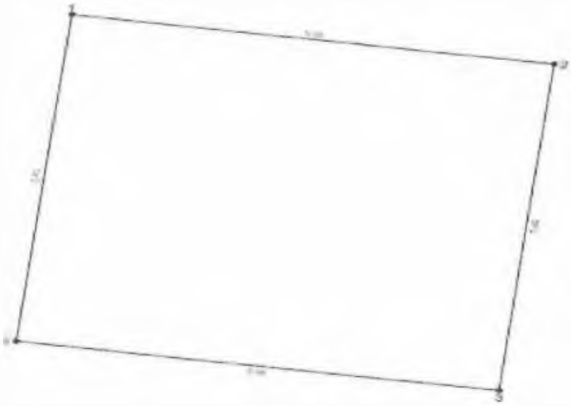

№ точки	Номер точки	X, м	Y, м	Дирекц.	d, м
1	1				
2	2				
3	3				5,40
4	4				5,40
1	1				

Приложение № 2
к приказу Агентства по охране
культурного наследия
Республики Дагестан
от «11» октября 2024 г. №

Режим использования территории объекта культурного наследия федерального значения «Система сигнальных башен (11 башен)», XVIIв.

В границах территории объекта культурного наследия:

1) запрещаются строительство объектов капитального строительства и увеличение объемно-пространственных характеристик, существующих на территории памятника или ансамбля объектов капитального строительства; проведение земляных, строительных, мелиоративных и иных работ, за исключением работ по сохранению объекта культурного наследия или его отдельных элементов, сохранению историко-градостроительной или природной среды объекта культурного наследия;

2) не допускается распространение наружной рекламы на объектах культурного наследия, включенных в единый государственный реестр объектов культурного наследия (памятников истории и культуры) народов Российской Федерации, а также на их территориях;

3) на территории памятника разрешается ведение хозяйственной деятельности, не противоречащей требованиям обеспечения сохранности объекта культурного наследия и позволяющей обеспечить функционирование объекта культурного наследия в современных условиях.