



**АГЕНТСТВО ПО ОХРАНЕ КУЛЬТУРНОГО НАСЛЕДИЯ
РЕСПУБЛИКИ ДАГЕСТАН
(Дагнаследие)**

ПРИКАЗ

№ 489/15-09

«17» 10 2025 г.

**Об утверждении границ территории объекта культурного наследия
регионального значения «Домусульманское кладбище», средние века.
(Республика Дагестан, Ахвахский район,
с. Цолода, 2 км к югу селения)**

В соответствии со статьей 3.1 и статьей 5.1 Федерального закона от 25 июня 2002 г. № 73-ФЗ «Об объектах культурного наследия (памятниках истории и культуры) народов Российской Федерации» (Собрание законодательства РФ, 2002, № 26, ст. 2519; 2024, № 53 (Часть I), ст. 8495), статьей 7 Закона Республики Дагестан от 3 февраля 2009 г. № 7 «Об объектах культурного наследия (памятниках истории и культуры) народов Российской Федерации, расположенных на территории Республики Дагестан» (Собрание законодательства Республики Дагестан, 2009, № 3, ст. 77; интернет-портал правовой информации Республики Дагестан (www.pravo.e-dag.ru) 2025, 15 мая, № 05004015809), приказом Минкультуры России от 04.06.2015 № 1745 «Об утверждении требований к составлению проектов границ территорий объектов культурного наследия» (официальный интернет-портал правовой информации (www.pravo.gov.ru), 2015, 26 августа, № 0001201508260013, официальный интернет-портал правовой информации (www.pravo.gov.ru), 2024, 2 февраля, № 0001202402280005) и Положением об Агентстве по охране культурного наследия Республики Дагестан, утвержденным постановлением Правительства РД от 18 ноября 2016 г. № 342 (официальный интернет-портал правовой информации (www.pravo.gov.ru), 2016, 23 ноября, № 0500201611230005; интернет-портал правовой информации Республики Дагестан (www.pravo.e-dag.ru) 2025, 19 марта № 05002015544),

приказываю:

1. Утвердить границы территории объекта культурного наследия регионального значения «Домусульманское кладбище», средние века, расположенного по адресу: Республика Дагестан, Ахвахский район, с. Цолода, 2 км к югу селения, регистрационный номер в АИС ЕГРОКН 051721183060005, согласно приложению № 1 к настоящему приказу.

2. Утвердить режим использования территории объекта культурного наследия регионального значения «Домусульманское кладбище», средние века, согласно приложению № 2 к настоящему приказу.

3. Главному специалисту-эксперту отдела финансовой-хозяйственной деятельности и кадровой работы Якумову Р.Г. обеспечить размещение настоящего приказа на официальном сайте Агентства по охране культурного наследия Республики Дагестан, в информационно-телекоммуникационной сети «Интернет» (<http://dagnasledie.e-dag.ru/>).

4. Начальнику отдела по работе с единым государственным реестром объектов культурного наследия Аллаеву Н.М. обеспечить направление настоящего приказа в Управление Федеральной службы государственной регистрации, кадастра и картографии по Республике Дагестан для регистрации ограничений (обременений) прав в Едином государственном реестре недвижимости.

5. Контроль за исполнением настоящего приказа возложить на заместителя руководителя – начальника отдела надзора, сохранения и использования объектов культурного наследия федерального значения Харбилова Х.З.

Руководитель



М. Мусаев

Приложение № 1
к приказу Агентства по охране
культурного наследия
Республики Дагестан

от «24» 10 2025 г. № 489/15-09

**Описание границ территории объекта культурного наследия
регионального значения «Домусульманское кладбище», средние века**

Границы территории объекта культурного наследия проходят:

Северная граница от поворотной точки 1, до поворотной точки 12 на расстоянии 145,2 м, проходит в северо-восточном направлении.

Восточная граница от поворотной точки 12 до поворотной точки 17 на расстоянии 85,2 м., проходит в южном направлении.

Южная граница от поворотной точки 17 до поворотной точки 22 на расстоянии 93,2 м., проходит в юго-западном направлении.

Западная граница от поворотной точки 22 до поворотной точки 1, расположенной на расстоянии 32,5 м., проходит в северном направлении и замыкает контур.

**Координаты характерных (поворотных) точек границ объекта
культурного наследия регионального значения
«Домусульманское кладбище», средние века**






Территория объекта культурного наследия ТОКН 1		
Площадь		7986 м ²
Обозначение характерных точек границ	Координаты, м	
	X	Y
1	2	3
1	179778,06	255905,05
2	179775,95	255930,11
3	179771,99	255942,25
4	179772,52	255953,59
5	179772,52	255971,52
6	179774,36	255982,60
7	179771,20	255992,36
8	179772,52	256013,20
9	179769,62	256015,05
10	179760,91	256011,88
11	179747,99	256011,09
12	179736,12	256009,77
13	179731,63	256007,40
14	179717,39	255991,57
15	179697,08	255967,30
16	179687,05	255954,12
17	179686,00	255943,83
18	179699,45	255922,46
19	179716,07	255910,33
20	179730,84	255901,10
21	179743,77	255891,07
22	179755,11	255885,80
23	179765,66	255888,44
24	179772,52	255892,92
1	179778,06	255905,05

**Карта(схема) границ территории объекта культурного наследия
регионального значения «Домусульманское кладбище», средние века,
расположенного по адресу: Республика Дагестан, Ахвахский район, с.
Цолода, 2 км к югу селения**



Система координат: МСК-05, зона 1
Масштаб 1:1918

Условные обозначения:

-  – граница ТОЧН,
-  – граница учтенного земельного участка,
-  – граница кадастрового квартала,
-  – обозначение характерной точки ТОЧН,
-  – номер кадастрового квартала

Приложение № 2
к приказу Агентства по охране
культурного наследия
Республики Дагестан
от «24» 10 2025 г. № 489/25-09

**Режим использования территории объекта культурного наследия
регионального значения «Домусульманское кладбище», средние века**

В границах территории объекта культурного наследия:

1) запрещаются строительство объектов капитального строительства и увеличение объемно-пространственных характеристик, существующих на территории памятника или ансамбля объектов капитального строительства; проведение земляных, строительных, мелиоративных и иных работ, за исключением работ по сохранению объекта культурного наследия или его отдельных элементов, сохранению историко-градостроительной или природной среды объекта культурного наследия;

2) не допускается распространение наружной рекламы на объектах культурного наследия, включенных в единый государственный реестр объектов культурного наследия (памятников истории и культуры) народов Российской Федерации, а также на их территориях;

3) на территории памятника разрешается ведение хозяйственной деятельности, не противоречащей требованиям обеспечения сохранности объекта культурного наследия и позволяющей обеспечить функционирование объекта культурного наследия в современных условиях.