



ПРАВИТЕЛЬСТВО РЕСПУБЛИКИ ДАГЕСТАН

ПОСТАНОВЛЕНИЕ

от 18 декабря 2023 г. № 501

г. МАХАЧКАЛА

О создании особо охраняемой территории республиканского значения рекреационного назначения «Ачикольские озера»

В соответствии со статьями 94, 98 Земельного кодекса Российской Федерации, Порядком отнесения земель к землям особо охраняемых территорий республиканского значения, их использования и охраны, утвержденным постановлением Правительства Республики Дагестан от 15 октября 2010 г. № 377 «Об утверждении Порядка отнесения земель к землям особо охраняемых территорий республиканского значения, их использования и охраны», Правительство Республики Дагестан **п о с т а н о в л я е т:**

1. Создать на территории Кизлярского района Республики Дагестан особо охраняемую территорию республиканского значения рекреационного назначения «Ачикольские озера».

2. Утвердить:

границы и описание местоположения земель особо охраняемой территории республиканского значения рекреационного назначения «Ачикольские озера» согласно приложению № 1;

Положение об особо охраняемой территории республиканского значения рекреационного назначения «Ачикольские озера» согласно приложению № 2.

3. Отнести территорию, указанную в пункте 1 настоящего постановления, в составе земельных участков с кадастровыми номерами 05:02:000106:1258, 05:02:000181:286 к землям особо охраняемых территорий республиканского значения рекреационного назначения.

4. Установить, что особо охраняемая территория республиканского значения рекреационного назначения «Ачикольские озера» создана без ограничения срока действия и без изъятия земельных участков (акваторий), используемых для общегосударственных нужд, у собственников, владельцев, пользователей, арендаторов этих участков.

5. По ходатайству заинтересованных лиц земельные участки, находящиеся в границах особо охраняемой территории республиканского

значения рекреационного назначения «Ачикольские озера», после вступления в силу настоящего постановления подлежат переводу в установленном законодательством порядке из категории земель сельскохозяйственного назначения в категорию земель особо охраняемых территорий и объектов.



**Председатель Правительства
Республики Дагестан**

А. Абдулмуслимов

ПРИЛОЖЕНИЕ № 1
к постановлению Правительства
Республики Дагестан
от 18 декабря 2023 г. № 501

**Границы и описание
местоположения земель особо охраняемой территории
республиканского значения рекреационного назначения
«Ачикольские озера»**

**1. Сведение об объекте
(земельный участок с кадастровым номером 05:02:000106:1258)**

№ п/п	Характеристики объекта	Описание характеристик
1	2	3
1	Местоположение объекта	Республика Дагестан, Кизлярский район, с. Александрия, участок № 05:02:000106:1258
2	Площадь объекта	50792 +/- 1973 кв.м

**2. Сведения о местоположении границ объекта
(земельный участок с кадастровым номером 05:02:000106:1258)**

1. Система координат МСК-05					
2. Сведения о характерных точках границ объекта					
Обозначение характерных точек границ	Координаты, м		Метод определения координат характерной точки	Средняя квадратическая погрешность положения характерной точки (Mt), м	Описание обозначения точки на местности (при наличии)
	X	Y			
1	2	3	4	5	6
1	318034.77	328116.81	аналитический метод	2.5	-
2	318015.33	328160.03	аналитический метод	2.5	-
3	317996.4	328338.68	аналитический метод	2.5	-
4	317886.78	328381.08	аналитический метод	2.5	-
5	317851.44	328394.8	аналитический метод	2.5	-
6	317727.21	328178.2	аналитический метод	2.5	-
1	318034.77	328116.81	аналитический метод	2.5	-


3. Сведение об объекте
(земельный участок с кадастровым номером 05:02:000181:286)

№ п/п	Характеристики объекта	Описание характеристик
1	2	3
1	Местоположение объекта	Республика Дагестан, район Кизлярский, МО «сельсовет «Александрийский», 4,3 км на юго-восток от с. Александрийская 05:02:000181:286
2	Площадь объекта	100000 +/- 2767 кв.м


4. Сведения о местоположении границ объекта
(земельный участок с кадастровым номером 05:02:000181:286)

1. Система координат МСК-05					
2. Сведения о характерных точках границ объекта					
Обозначение характерных точек границ	Координаты, м		Метод определения координат характерной точки	Средняя квадратическая погрешность положения характерной точки (Mt), м	Описание обозначения точки на местности (при наличии)
	X	Y			
1	2	3	4	5	6
1	317121.52	321474.73	аналитический метод	2.5	-
2	317040.93	321657.6	аналитический метод	2.5	-
3	316808.65	321618.23	аналитический метод	2.5	-
4	316709.88	321602.59	аналитический метод	2.5	-
5	316764.32	321260.08	аналитический метод	2.5	-
6	316794.75	321265.06	аналитический метод	2.5	-
7	316831.27	321299.21	аналитический метод	2.5	-
1	317121.52	321474.73	аналитический метод	2.5	-


**5. Карта-схема
границ особо охраняемой территории республиканского значения
рекреационного назначения «Ачикольские озера»
(земельные участки с кадастровыми номерами 05:02:000106:1258,
05:02:000181:286)**



Участок № 1
(земельный участок с кадастровым номером 05:02:000106:1258)



Участок № 2
(земельный участок с кадастровым номером 05:02:000181:286)



ПРИЛОЖЕНИЕ № 2
к постановлению Правительства
Республики Дагестан
от 18 декабря 2023 г. № 501

ПОЛОЖЕНИЕ
об особо охраняемой территории
республиканского значения рекреационного назначения
«Ачикольские озера»

I. Общие положения

1. Настоящее Положение разработано в соответствии со статьями 94, 98 Земельного кодекса Российской Федерации, Порядком отнесения земель к землям особо охраняемых территорий республиканского значения, их использования и охраны, утвержденным постановлением Правительства Республики Дагестан от 15 октября 2010 г. № 377 «Об утверждении Порядка отнесения земель к землям особо охраняемых территорий республиканского значения, их использования и охраны».

2. Особо охраняемая территория республиканского значения рекреационного назначения «Ачикольские озера» (далее – Территория рекреационного назначения) расположена в границах Кизлярского района Республики Дагестан.

3. Объявление Территории рекреационного назначения особо охраняемой территорией республиканского значения не влечет за собой изъятия занимаемых ею земельных участков у собственников, владельцев и пользователей этих участков.

4. Территория рекреационного назначения создается без ограничения срока действия.

5. Обеспечение порядка использования и охраны земель Территории рекреационного назначения осуществляется администрацией муниципального района «Кизлярский район» Республики Дагестан.

6. Основанием отнесения земель Территории рекреационного назначения к землям особо охраняемой территории республиканского значения рекреационного назначения является нахождение на указанных землях природных комплексов и объектов, имеющих особое рекреационное значение.

7. Организация и устройство Территории рекреационного назначения осуществляется в соответствии с ее назначением, целями и задачами.

II. Цель и задачи создания Территории
рекреационного назначения

8. Территория рекреационного назначения создается с целью организации отдыха, туризма, физкультурно-оздоровительной и спортивной деятельности граждан.

9. Задачами создания Территории рекреационного назначения являются:

сохранение природных ландшафтов;
создание условий для отдыха населения и сохранение рекреационных ресурсов.

III. Режим особой охраны Территории рекреационного назначения

10. В соответствии с пунктом 5 статьи 98 Земельного кодекса Российской Федерации на землях Территории рекреационного назначения запрещается деятельность, не соответствующая ее целевому назначению.

11. Границы Территории рекреационного назначения обозначаются на местности предупреждающими и информационными знаками.
