



ЗАКОН

РЕСПУБЛИКИ ДАГЕСТАН

О внесении изменений в приложение к Закону Республики Дагестан «Об утверждении границ муниципальных образований Республики Дагестан и о внесении изменений в Закон Республики Дагестан «О статусе и границах муниципальных образований Республики Дагестан»

Принят Народным Собранием
Республики Дагестан

29 октября 2015 года

Статья 1

Внести в приложение к Закону Республики Дагестан от 12 марта 2012 года № 13 «Об утверждении границ муниципальных образований Республики Дагестан и о внесении изменений в Закон Республики Дагестан «О статусе и границах муниципальных образований Республики Дагестан» (Собрание законодательства Республики Дагестан, 2012, специальный выпуск к Закону Республики Дагестан от 12 марта 2012 года № 13 «Об утверждении границ муниципальных образований Республики Дагестан и о внесении изменений в Закон Республики Дагестан «О статусе и границах муниципальных образований Республики Дагестан» (части I–VI); 2015, № 8, ст. 404; «Дагестанская правда», 2015, 15 июля, № 328–334) следующие изменения:

1) описание границ муниципального образования «Карабудахкентский район» Республики Дагестан и геодезические данные границ муниципального образования «Карабудахкентский район» Республики Дагестан изложить в новой редакции согласно приложению 1 к настоящему Закону;

2) описание границ муниципального образования «городской округ «город Каспийск» Республики Дагестан и геодезические данные границ муниципального образования «городской округ «город Каспийск» Республики Дагестан изложить в новой редакции согласно приложению 2 к настоящему Закону.

Статья 2

Настоящий Закон вступает в силу со дня его официального опубликования.



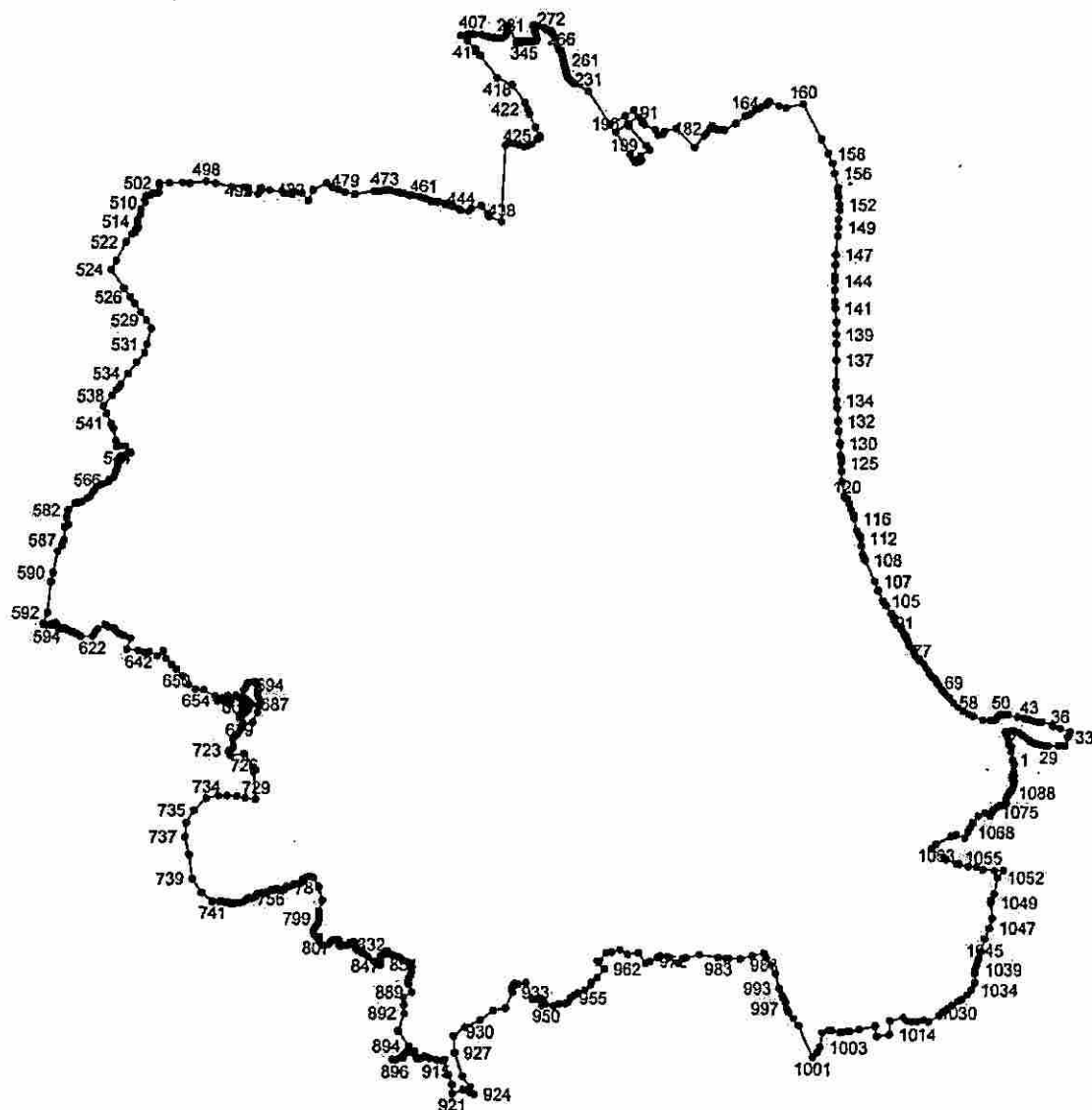
Глава

Республики Дагестан

Р. Абдулатипов

к Закону Республики Дагестан «О внесении изменений
в приложение к Закону Республики Дагестан
«Об утверждении границ муниципальных образований
Республики Дагестан и о внесении изменений
в Закон Республики Дагестан «О статусе и границах
муниципальных образований Республики Дагестан»

Описание границ муниципального образования
«Карабудахкентский район» Республики Дагестан
(участок № 1)



Смежные землепользователи:

- от т.1 до т.33 земли МО «город Избербаш»
- от т.33 до т.160 береговая линия Каспийского моря
- от т.160 до т.199 земли МО «город Каспийск»
- от т.199 до т.407 земли МО «город Махачкала»
- от т.407 до т.723 земли МО «Буйнакский район»
- от т.723 до т.997 земли МО «Левашинский район»
- от т.997 до т.1039 земли МО «Сергокалинский район»
- от т.1039 до т.1 земли МО «Каякентский район»

Геодезические данные границ муниципального образования
«Карабудахкентский район» Республики Дагестан
(участок № 1)

| Номер точки | Длина линии (м) | Дирекционный угол | Номер точки | Длина линии (м) | Дирекционный угол | Номер точки | Длина линии (м) | Дирекционный угол |
|-------------|-----------------|-------------------|-------------|-----------------|-------------------|-------------|-----------------|-------------------|
| 1 | | | 41 | 227,50 | 284°56' | 81 | 165,19 | 314°31' |
| 2 | 394,21 | 347°23' | 42 | 218,44 | 286°30' | 82 | 164,04 | 333°39' |
| 3 | 180,00 | 03°24' | 43 | 125,01 | 274°42' | 83 | 164,97 | 344°44' |
| 4 | 48,72 | 00°00' | 44 | 124,91 | 280°19' | 84 | 156,20 | 309°05' |
| 5 | 52,08 | 322°07' | 45 | 324,09 | 280°42' | 85 | 160,55 | 329°30' |
| 6 | 74,24 | 298°09' | 46 | 458,71 | 284°08' | 86 | 241,03 | 344°06' |
| 7 | 28,63 | 334°48' | 47 | 95,24 | 272°01' | 87 | 67,83 | 322°12' |
| 8 | 37,60 | 338°37' | 48 | 153,38 | 258°53' | 88 | 69,85 | 317°57' |
| 9 | 100,57 | 358°16' | 49 | 123,86 | 285°20' | 89 | 100,61 | 356°00' |
| 10 | 115,04 | 339°17' | 50 | 118,39 | 242°59' | 90 | 53,44 | 298°59' |
| 11 | 111,10 | 352°48' | 51 | 122,75 | 220°22' | 91 | 73,04 | 323°37' |
| 12 | 136,73 | 338°43' | 52 | 113,11 | 209°15' | 92 | 65,65 | 341°31' |
| 13 | 64,83 | 316°52' | 53 | 110,21 | 247°48' | 93 | 54,07 | 309°45' |
| 14 | 57,94 | 331°44' | 54 | 150,70 | 267°18' | 94 | 72,76 | 334°35' |
| 15 | 18,69 | 26°30' | 55 | 346,09 | 275°41' | 95 | 62,28 | 359°57' |
| 16 | 184,98 | 76°59' | 56 | 498,66 | 289°49' | 96 | 86,21 | 321°27' |
| 17 | 148,88 | 88°16' | 57 | 259,02 | 290°40' | 97 | 71,14 | 355°45' |
| 18 | 138,43 | 92°43' | 58 | 304,25 | 298°06' | 98 | 115,99 | 271°39' |
| 19 | 158,61 | 109°43' | 59 | 281,41 | 305°41' | 99 | 104,19 | 302°03' |
| 20 | 154,35 | 123°09' | 60 | 297,53 | 312°49' | 100 | 251,52 | 332°29' |
| 21 | 138,25 | 124°47' | 61 | 258,42 | 317°23' | 101 | 141,89 | 359°56' |
| 22 | 166,56 | 125°32' | 62 | 62,70 | 331°58' | 102 | 193,81 | 322°34' |
| 23 | 166,74 | 125°32' | 63 | 180,00 | 307°54' | 103 | 462,71 | 325°18' |
| 24 | 134,03 | 125°16' | 64 | 173,90 | 317°22' | 104 | 263,10 | 324°35' |
| 25 | 81,62 | 110°59' | 65 | 101,39 | 332°30' | 105 | 548,20 | 335°19' |
| 26 | 211,66 | 107°03' | 66 | 142,96 | 321°49' | 106 | 444,77 | 338°58' |
| 27 | 186,49 | 103°53' | 67 | 167,28 | 320°49' | 107 | 1 108,48 | 334°49' |
| 28 | 239,29 | 100°49' | 68 | 173,25 | 325°56' | 108 | 179,59 | 330°12' |
| 29 | 147,46 | 95°28' | 69 | 147,82 | 334°16' | 109 | 128,14 | 350°45' |
| 30 | 505,03 | 85°44' | 70 | 131,60 | 320°49' | 110 | 385,34 | 349°56' |
| 31 | 280,25 | 93°24' | 71 | 55,62 | 264°35' | 111 | 362,76 | 351°41' |
| 32 | 4,85 | 93°24' | 72 | 115,05 | 313°44' | 112 | 102,47 | 356°49' |
| 33 | 420,97 | 19°41' | 73 | 242,48 | 328°04' | 113 | 140,80 | 316°33' |
| 34 | 178,86 | 20°30' | 74 | 187,91 | 323°10' | 114 | 167,23 | 334°14' |
| 35 | 107,23 | 15°52' | 75 | 235,64 | 326°01' | 115 | 591,05 | 346°28' |
| 36 | 495,45 | 286°54' | 76 | 122,58 | 318°22' | 116 | 197,04 | 352°21' |
| 37 | 362,83 | 289°09' | 77 | 103,73 | 297°47' | 117 | 232,95 | 333°22' |
| 38 | 39,53 | 336°45' | 78 | 95,72 | 319°20' | 118 | 324,37 | 345°40' |
| 39 | 540,32 | 286°41' | 79 | 69,41 | 355°39' | 119 | 275,72 | 330°26' |
| 40 | 92,35 | 256°56' | 80 | 33,29 | 260°58' | 120 | 78,84 | 289°14' |
| 41 | 98,15 | 279°04' | 81 | | | 121 | | |

| Номер точки | Длина линии (м) | Дирекционный угол | Номер точки | Длина линии (м) | Дирекционный угол | Номер точки | Длина линии (м) | Дирекционный угол |
|-------------|-----------------|-------------------|-------------|-----------------|-------------------|-------------|-----------------|-------------------|
| 121 | | | 161 | | | 201 | | |
| 122 | 84,28 | 337°54' | 162 | 355,63 | 283°47' | 202 | 547,92 | 239°45' |
| 123 | 706,74 | 350°42' | 163 | 481,00 | 294°06' | 203 | 225,25 | 160°00' |
| 124 | 489,92 | 356°53' | 164 | 139,20 | 236°26' | 204 | 18,65 | 281°14' |
| 125 | 377,25 | 354°51' | 165 | 96,85 | 187°50' | 205 | 28,98 | 255°21' |
| 126 | 149,56 | 05°39' | 166 | 272,56 | 252°16' | 206 | 24,66 | 233°59' |
| 127 | 90,01 | 341°53' | 167 | 174,91 | 236°20' | 207 | 31,17 | 211°52' |
| 128 | 125,75 | 352°17' | 168 | 32,22 | 335°52' | 208 | 21,77 | 216°32' |
| 129 | 467,09 | 358°20' | 169 | 148,93 | 254°07' | 209 | 20,90 | 220°05' |
| 130 | 96,81 | 02°08' | 170 | 25,00 | 173°18' | 210 | 17,25 | 247°49' |
| 131 | 589,55 | 353°36' | 171 | 270,47 | 231°01' | 211 | 12,49 | 265°08' |
| 132 | 470,89 | 354°30' | 172 | 154,15 | 237°20' | 212 | 22,01 | 268°47' |
| 133 | 623,97 | 357°02' | 173 | 148,21 | 250°28' | 213 | 44,44 | 271°13' |
| 134 | 348,69 | 355°58' | 174 | 569,94 | 232°38' | 214 | 19,47 | 292°34' |
| 135 | 589,25 | 355°57' | 175 | 623,45 | 238°31' | 215 | 33,91 | 317°19' |
| 136 | 299,49 | 359°56' | 176 | 267,30 | 274°42' | 216 | 17,39 | 309°07' |
| 137 | 999,06 | 00°54' | 177 | 11,24 | 249°09' | 217 | 18,50 | 266°50' |
| 138 | 777,55 | 359°56' | 178 | 46,25 | 273°51' | 218 | 20,13 | 225°58' |
| 139 | 429,70 | 00°11' | 179 | 18,43 | 303°36' | 219 | 15,31 | 198°57' |
| 140 | 591,54 | 00°07' | 180 | 55,12 | 284°07' | 220 | 24,05 | 184°43' |
| 141 | 649,92 | 354°51' | 181 | 240,27 | 308°52' | 221 | 22,78 | 176°45' |
| 142 | 324,11 | 356°58' | 182 | 187,69 | 220°45' | 222 | 216,23 | 325°38' |
| 143 | 550,60 | 359°56' | 183 | 255,62 | 219°02' | 223 | 224,87 | 325°24' |
| 144 | 429,71 | 00°11' | 184 | 166,39 | 223°39' | 224 | 18,05 | 325°24' |
| 145 | 215,78 | 359°56' | 185 | 713,59 | 218°10' | 225 | 1 283,90 | 325°24' |
| 146 | 567,37 | 00°19' | 186 | 1 255,10 | 315°20' | 226 | 687,77 | 57°26' |
| 147 | 456,12 | 02°17' | 187 | 593,72 | 256°35' | 227 | 635,22 | 56°29' |
| 148 | 901,42 | 05°52' | 188 | 150,31 | 205°04' | 228 | 369,63 | 321°28' |
| 149 | 387,56 | 03°14' | 189 | 239,53 | 263°51' | 229 | 484,75 | 235°10' |
| 150 | 390,80 | 358°18' | 190 | 244,59 | 328°13' | 230 | 839,35 | 241°35' |
| 151 | 464,69 | 06°50' | 191 | 607,28 | 295°50' | 231 | 1 894,79 | 325°37' |
| 152 | 279,05 | 359°10' | 192 | 105,41 | 313°54' | 232 | 778,64 | 297°57' |
| 153 | 394,61 | 351°49' | 193 | 78,45 | 338°25' | 233 | 87,40 | 297°53' |
| 154 | 202,13 | 353°36' | 194 | 263,78 | 319°52' | 234 | 74,56 | 297°21' |
| 155 | 204,63 | 359°56' | 195 | 10,13 | 321°28' | 235 | 173,43 | 313°13' |
| 156 | 709,21 | 345°58' | 196 | 634,79 | 236°29' | 236 | 68,65 | 329°56' |
| 157 | 481,87 | 346°33' | 197 | 109,94 | 138°17' | 237 | 41,66 | 333°45' |
| 158 | 496,82 | 337°01' | 198 | 23,48 | 248°09' | 238 | 36,46 | 332°57' |
| 159 | 767,02 | 333°07' | 199 | 1 241,35 | 136°32' | 239 | 35,63 | 333°22' |
| 160 | 1 864,08 | 331°39' | 200 | 19,97 | 136°31' | 240 | 24,96 | 335°16' |
| 161 | 824,40 | 256°56' | 201 | 260,77 | 136°28' | 241 | 24,14 | 351°17' |

| Номер точки | Длина линии (м) | Дирекционный угол |
|-------------|-----------------|-------------------|
| 241 | 36,48 | 347°15' |
| 242 | 46,68 | 356°10' |
| 243 | 24,47 | 337°52' |
| 244 | 32,62 | 334°20' |
| 245 | 25,97 | 340°39' |
| 246 | 1,03 | 298°49' |
| 247 | 61,88 | 348°54' |
| 248 | 8,44 | 166°42' |
| 249 | 41,77 | 352°03' |
| 250 | 34,70 | 342°28' |
| 251 | 24,84 | 344°11' |
| 252 | 30,92 | 346°11' |
| 253 | 31,76 | 346°15' |
| 254 | 39,19 | 348°26' |
| 255 | 22,88 | 352°15' |
| 256 | 36,46 | 343°20' |
| 257 | 29,89 | 344°29' |
| 258 | 42,27 | 343°05' |
| 259 | 41,01 | 350°29' |
| 260 | 108,27 | 344°10' |
| 261 | 138,16 | 343°19' |
| 262 | 67,11 | 359°56' |
| 263 | 92,61 | 353°15' |
| 264 | 25,50 | 341°03' |
| 265 | 164,61 | 341°03' |
| 266 | 87,41 | 258°24' |
| 267 | 243,85 | 339°49' |
| 268 | 337,80 | 341°47' |
| 269 | 164,47 | 340°03' |
| 270 | 199,74 | 332°35' |
| 271 | 121,10 | 319°37' |
| 272 | 93,15 | 285°09' |
| 273 | 72,72 | 274°04' |
| 274 | 122,72 | 305°40' |
| 275 | 134,62 | 289°40' |
| 276 | 265,05 | 285°37' |
| 277 | 53,02 | 261°24' |
| 278 | 87,15 | 291°06' |
| 279 | 54,21 | 268°05' |
| 280 | 29,38 | 239°34' |
| 281 | | |

| Номер точки | Длина линии (м) | Дирекционный угол |
|-------------|-----------------|-------------------|
| 281 | 14,41 | 150°41' |
| 282 | 202,05 | 159°19' |
| 283 | 89,02 | 166°18' |
| 284 | 75,06 | 150°45' |
| 285 | 29,33 | 151°07' |
| 286 | 51,39 | 179°56' |
| 287 | 40,98 | 170°55' |
| 288 | 28,45 | 186°25' |
| 289 | 47,01 | 176°01' |
| 290 | 41,14 | 194°25' |
| 291 | 19,51 | 162°42' |
| 292 | 19,99 | 134°55' |
| 293 | 22,71 | 134°56' |
| 294 | 21,88 | 176°35' |
| 295 | 27,11 | 193°38' |
| 296 | 44,59 | 216°09' |
| 297 | 35,28 | 213°03' |
| 298 | 27,59 | 242°12' |
| 299 | 30,87 | 257°55' |
| 300 | 34,27 | 263°29' |
| 301 | 28,94 | 267°23' |
| 302 | 23,34 | 277°51' |
| 303 | 26,65 | 285°19' |
| 304 | 22,07 | 261°35' |
| 305 | 20,74 | 286°07' |
| 306 | 17,34 | 269°56' |
| 307 | 21,00 | 248°31' |
| 308 | 23,18 | 226°04' |
| 309 | 21,73 | 250°57' |
| 310 | 22,64 | 263°25' |
| 311 | 14,83 | 274°56' |
| 312 | 17,85 | 300°11' |
| 313 | 12,23 | 356°56' |
| 314 | 17,34 | 359°56' |
| 315 | 17,01 | 10°49' |
| 316 | 14,16 | 357°18' |
| 317 | 12,00 | 285°27' |
| 318 | 14,03 | 254°01' |
| 319 | 13,90 | 236°14' |
| 320 | 15,56 | 218°14' |
| 321 | | |

| Номер точки | Длина линии (м) | Дирекционный угол |
|-------------|-----------------|-------------------|
| 321 | 10,28 | 179°56' |
| 322 | 13,42 | 163°13' |
| 323 | 13,49 | 179°56' |
| 324 | 12,72 | 224°58' |
| 325 | 14,49 | 257°08' |
| 326 | 17,07 | 289°44' |
| 327 | 16,57 | 305°28' |
| 328 | 15,00 | 316°42' |
| 329 | 13,87 | 346°33' |
| 330 | 13,41 | 343°12' |
| 331 | 13,50 | 359°56' |
| 332 | 12,67 | 329°29' |
| 333 | 14,37 | 280°14' |
| 334 | 13,24 | 255°52' |
| 335 | 16,38 | 228°08' |
| 336 | 16,95 | 204°35' |
| 337 | 25,19 | 199°18' |
| 338 | 27,02 | 197°56' |
| 339 | 17,73 | 223°29' |
| 340 | 11,81 | 247°33' |
| 341 | 17,64 | 280°27' |
| 342 | 17,72 | 316°23' |
| 343 | 11,59 | 03°09' |
| 344 | 17,29 | 31°16' |
| 345 | 17,54 | 28°22' |
| 346 | 13,87 | 346°33' |
| 347 | 8,13 | 288°22' |
| 348 | 17,92 | 255°24' |
| 349 | 19,16 | 256°23' |
| 350 | 18,03 | 265°50' |
| 351 | 17,54 | 278°22' |
| 352 | 16,71 | 292°34' |
| 353 | 16,97 | 299°25' |
| 354 | 15,16 | 306°18' |
| 355 | 11,84 | 282°28' |
| 356 | 14,54 | 224°56' |
| 357 | 17,55 | 203°42' |
| 358 | 22,92 | 191°14' |
| 359 | 18,09 | 186°04' |
| 360 | 18,00 | 177°54' |
| 361 | | |

| Номер точки | Длина линии (м) | Дирекционный угол | Номер точки | Длина линии (м) | Дирекционный угол | Номер точки | Длина линии (м) | Дирекционный угол |
|-------------|-----------------|-------------------|-------------|-----------------|-------------------|-------------|-----------------|-------------------|
| 361 | 16,70 | 202°33' | 401 | 165,25 | 277°15' | 441 | 518,51 | 254°17' |
| 362 | 20,29 | 259°00' | 402 | 80,84 | 285°02' | 442 | 185,29 | 228°12' |
| 363 | 13,63 | 278°05' | 403 | 143,64 | 284°56' | 443 | 360,67 | 277°36' |
| 364 | 16,86 | 297°30' | 404 | 176,47 | 285°50' | 444 | 141,57 | 303°59' |
| 365 | 14,36 | 333°20' | 405 | 327,17 | 271°14' | 445 | 265,98 | 294°07' |
| 366 | 15,00 | 09°48' | 406 | 110,10 | 288°59' | 446 | 51,20 | 268°06' |
| 367 | 18,81 | 07°48' | 407 | 29,96 | 277°04' | 447 | 99,83 | 292°02' |
| 368 | 22,53 | 356°41' | 408 | 69,92 | 262°49' | 448 | 77,06 | 313°12' |
| 369 | 19,96 | 326°44' | 409 | 68,04 | 259°27' | 449 | 79,12 | 293°18' |
| 370 | 17,67 | 250°51' | 410 | 94,06 | 258°35' | 450 | 63,27 | 277°48' |
| 371 | 26,15 | 242°06' | 411 | 81,16 | 118°28' | 451 | 77,32 | 253°50' |
| 372 | 19,29 | 239°57' | 412 | 350,29 | 268°31' | 452 | 314,24 | 288°57' |
| 373 | 24,95 | 258°03' | 413 | 379,51 | 132°43' | 453 | 82,96 | 264°14' |
| 374 | 19,10 | 250°18' | 414 | 563,12 | 132°53' | 454 | 94,54 | 286°09' |
| 375 | 18,26 | 259°49' | 415 | 341,68 | 145°16' | 455 | 101,34 | 253°52' |
| 376 | 13,19 | 226°54' | 416 | 42,43 | 124°13' | 456 | 64,91 | 277°15' |
| 377 | 8,37 | 212°27' | 417 | 1 347,29 | 142°25' | 457 | 77,07 | 313°12' |
| 378 | 14,67 | 151°07' | 418 | 785,28 | 115°13' | 458 | 79,12 | 293°17' |
| 379 | 14,11 | 149°52' | 419 | 1 033,38 | 142°51' | 459 | 169,06 | 286°00' |
| 380 | 13,09 | 168°40' | 420 | 6,06 | 153°13' | 460 | 114,27 | 280°46' |
| 381 | 16,86 | 229°32' | 421 | 331,79 | 156°34' | 461 | 173,20 | 292°21' |
| 382 | 11,58 | 250°31' | 422 | 235,56 | 155°59' | 462 | 51,17 | 269°56' |
| 383 | 916,20 | 335°25' | 423 | 686,90 | 155°06' | 463 | 338,03 | 282°21' |
| 384 | 4,13 | 280°40' | 424 | 448,95 | 153°26' | 464 | 158,88 | 265°46' |
| 385 | 67,96 | 280°40' | 425 | 70,83 | 146°32' | 465 | 303,88 | 287°00' |
| 386 | 25,58 | 194°57' | 426 | 170,47 | 233°46' | 466 | 92,68 | 274°02' |
| 387 | 40,51 | 181°31' | 427 | 343,01 | 230°02' | 467 | 122,30 | 291°19' |
| 388 | 49,97 | 181°31' | 428 | 202,01 | 250°34' | 468 | 112,69 | 274°59' |
| 389 | 107,58 | 172°00' | 429 | 211,79 | 250°34' | 469 | 247,85 | 284°59' |
| 390 | 57,21 | 174°58' | 430 | 189,29 | 297°17' | 470 | 173,75 | 284°14' |
| 391 | 52,40 | 186°44' | 431 | 110,43 | 273°57' | 471 | 64,39 | 268°28' |
| 392 | 65,04 | 197°41' | 432 | 71,13 | 317°08' | 472 | 97,12 | 238°09' |
| 393 | 66,33 | 212°44' | 433 | 136,88 | 283°00' | 473 | 95,97 | 273°53' |
| 394 | 119,16 | 224°06' | 434 | 119,89 | 268°05' | 474 | 136,53 | 255°14' |
| 395 | 105,64 | 230°39' | 435 | 151,39 | 283°58' | 475 | 126,13 | 275°57' |
| 396 | 86,59 | 250°44' | 436 | 193,09 | 228°35' | 476 | 118,89 | 268°21' |
| 397 | 193,75 | 273°58' | 437 | 3 658,13 | 182°20' | 477 | 924,98 | 259°27' |
| 398 | 62,09 | 276°26' | 438 | 659,15 | 292°47' | 478 | 481,23 | 282°02' |
| 399 | 80,06 | 276°26' | 439 | 147,32 | 341°42' | 479 | 314,38 | 290°11' |
| 400 | 42,42 | 280°06' | 440 | 474,06 | 321°20' | 480 | 348,92 | 290°47' |
| 401 | | | 441 | | | 481 | | |

| Номер точки | Длина линии (м) | Дирекционный угол | Номер точки | Длина линии (м) | Дирекционный угол | Номер точки | Длина линии (м) | Дирекционный угол |
|-------------|-----------------|-------------------|-------------|-----------------|-------------------|-------------|-----------------|-------------------|
| 481 | 319,38 | 304°25' | 521 | 468,12 | 215°46' | 561 | 151,69 | 206°30' |
| 482 | 711,92 | 242°38' | 522 | 982,77 | 208°40' | 562 | 148,11 | 194°57' |
| 483 | 538,18 | 204°26' | 523 | 483,63 | 207°55' | 563 | 64,69 | 223°06' |
| 484 | 483,04 | 316°20' | 524 | 1 058,70 | 145°54' | 564 | 185,33 | 242°58' |
| 485 | 356,26 | 283°40' | 525 | 540,41 | 142°15' | 565 | 50,10 | 227°18' |
| 486 | 168,14 | 211°39' | 526 | 338,09 | 144°10' | 566 | 100,92 | 206°53' |
| 487 | 211,16 | 280°54' | 527 | 533,70 | 144°16' | 567 | 255,14 | 252°27' |
| 488 | 246,83 | 278°10' | 528 | 469,94 | 144°00' | 568 | 151,79 | 237°39' |
| 489 | 659,80 | 278°29' | 529 | 440,14 | 146°50' | 569 | 182,45 | 249°36' |
| 490 | 402,86 | 285°55' | 530 | 808,96 | 195°16' | 570 | 159,94 | 212°54' |
| 491 | 130,21 | 178°32' | 531 | 398,90 | 195°09' | 571 | 108,95 | 219°27' |
| 492 | 206,07 | 221°28' | 532 | 594,49 | 219°00' | 572 | 74,24 | 228°59' |
| 493 | 472,05 | 284°44' | 533 | 664,99 | 217°46' | 573 | 190,80 | 209°04' |
| 494 | 258,04 | 320°30' | 534 | 605,77 | 215°05' | 574 | 92,97 | 228°09' |
| 495 | 616,32 | 270°01' | 535 | 193,92 | 214°43' | 575 | 121,47 | 240°53' |
| 496 | 807,49 | 281°39' | 536 | 167,08 | 227°48' | 576 | 284,36 | 237°39' |
| 497 | 468,44 | 283°03' | 537 | 342,09 | 213°11' | 577 | 140,86 | 252°16' |
| 498 | 789,72 | 262°21' | 538 | 646,78 | 221°08' | 578 | 100,98 | 263°14' |
| 499 | 323,68 | 275°30' | 539 | 383,06 | 156°20' | 579 | 110,12 | 249°34' |
| 500 | 657,01 | 268°40' | 540 | 517,28 | 154°59' | 580 | 433,16 | 227°17' |
| 501 | 479,21 | 268°26' | 541 | 250,11 | 155°11' | 581 | 46,30 | 217°10' |
| 502 | 128,03 | 175°15' | 542 | 600,66 | 167°02' | 582 | 251,09 | 194°13' |
| 503 | 325,97 | 185°50' | 543 | 279,19 | 169°57' | 583 | 94,80 | 185°18' |
| 504 | 62,92 | 248°30' | 544 | 168,80 | 76°18' | 584 | 334,12 | 165°06' |
| 505 | 246,92 | 271°24' | 545 | 243,55 | 94°52' | 585 | 218,95 | 234°32' |
| 506 | 155,66 | 228°45' | 546 | 352,52 | 140°58' | 586 | 605,13 | 182°42' |
| 507 | 211,23 | 261°58' | 547 | 52,92 | 153°08' | 587 | 275,53 | 201°25' |
| 508 | 235,05 | 195°57' | 548 | 247,47 | 253°19' | 588 | 327,30 | 217°57' |
| 509 | 104,61 | 163°41' | 549 | 188,28 | 253°18' | 589 | 1 032,51 | 192°41' |
| 510 | 367,27 | 214°16' | 550 | 51,51 | 166°42' | 590 | 424,62 | 191°39' |
| 511 | 268,06 | 182°37' | 551 | 74,41 | 140°35' | 591 | 1 456,00 | 185°56' |
| 512 | 271,66 | 209°28' | 552 | 62,58 | 214°22' | 592 | 554,07 | 200°45' |
| 513 | 98,51 | 183°35' | 553 | 123,90 | 269°16' | 593 | 180,88 | 113°54' |
| 514 | 48,31 | 197°35' | 554 | 36,87 | 216°48' | 594 | 110,18 | 80°20' |
| 515 | 206,60 | 164°04' | 555 | 104,73 | 180°44' | 595 | 82,28 | 99°35' |
| 516 | 118,54 | 211°39' | 556 | 111,82 | 221°12' | 596 | 60,54 | 69°13' |
| 517 | 97,35 | 236°38' | 557 | 56,75 | 204°30' | 597 | 95,48 | 68°18' |
| 518 | 102,62 | 193°02' | 558 | 44,46 | 174°13' | 598 | 39,46 | 54°24' |
| 519 | 129,18 | 239°41' | 559 | 61,12 | 160°12' | 599 | 51,33 | 72°35' |
| 520 | 43,68 | 244°44' | 560 | 192,66 | 199°37' | 600 | 38,52 | 96°49' |
| 521 | | | 561 | | | 601 | | |

| Номер точки | Длина линии (м) | Дирекционный угол | Номер точки | Длина линии (м) | Дирекционный угол | Номер точки | Длина линии (м) | Дирекционный угол |
|-------------|-----------------|-------------------|-------------|-----------------|-------------------|-------------|-----------------|-------------------|
| 601 | 33,54 | 155°41' | 641 | 551,57 | 96°43' | 681 | 221,18 | 49°23' |
| 602 | 66,46 | 194°36' | 642 | 302,24 | 105°32' | 682 | 123,36 | 37°49' |
| 603 | 41,76 | 151°29' | 643 | 248,39 | 86°06' | 683 | 146,89 | 25°37' |
| 604 | 62,91 | 131°00' | 644 | 445,46 | 113°42' | 684 | 60,73 | 32°57' |
| 605 | 52,34 | 142°05' | 645 | 342,76 | 49°26' | 685 | 62,61 | 63°22' |
| 606 | 73,15 | 142°35' | 646 | 375,94 | 156°58' | 686 | 92,25 | 27°55' |
| 607 | 33,99 | 97°43' | 647 | 400,01 | 140°01' | 687 | 84,04 | 324°48' |
| 608 | 100,64 | 61°49' | 648 | 5,11 | 221°50' | 688 | 149,95 | 310°07' |
| 609 | 56,12 | 78°56' | 649 | 326,14 | 132°24' | 689 | 123,58 | 302°19' |
| 610 | 56,12 | 100°56' | 650 | 455,50 | 135°51' | 690 | 117,02 | 315°49' |
| 611 | 73,62 | 133°18' | 651 | 3,27 | 114°46' | 691 | 353,38 | 353°44' |
| 612 | 52,39 | 96°39' | 652 | 484,07 | 145°34' | 692 | 140,57 | 36°21' |
| 613 | 69,81 | 105°11' | 653 | 407,60 | 121°48' | 693 | 145,74 | 26°57' |
| 614 | 171,98 | 119°15' | 654 | 380,19 | 93°22' | 694 | 109,82 | 44°00' |
| 615 | 127,84 | 100°59' | 655 | 617,52 | 120°33' | 695 | 264,10 | 72°33' |
| 616 | 200,55 | 105°53' | 656 | 255,47 | 153°58' | 696 | 84,05 | 88°12' |
| 617 | 27,59 | 183°08' | 657 | 288,65 | 59°57' | 697 | 63,02 | 133°18' |
| 618 | 88,42 | 113°24' | 658 | 167,44 | 148°18' | 698 | 85,39 | 153°23' |
| 619 | 119,77 | 116°30' | 659 | 311,96 | 31°26' | 699 | 140,30 | 168°25' |
| 620 | 32,17 | 154°37' | 660 | 233,15 | 133°50' | 700 | 134,96 | 178°51' |
| 621 | 589,78 | 90°50' | 661 | 250,32 | 213°57' | 701 | 123,47 | 188°14' |
| 622 | 56,86 | 31°09' | 662 | 62,62 | 127°31' | 702 | 96,74 | 179°56' |
| 623 | 120,59 | 32°28' | 663 | 522,93 | 36°44' | 703 | 107,44 | 166°15' |
| 624 | 108,37 | 22°19' | 664 | 8,38 | 119°23' | 704 | 183,89 | 157°59' |
| 625 | 156,42 | 47°14' | 665 | 211,70 | 128°49' | 705 | 70,41 | 139°20' |
| 626 | 434,76 | 63°37' | 666 | 71,87 | 55°53' | 706 | 56,08 | 182°33' |
| 627 | 164,24 | 125°28' | 667 | 21,74 | 103°03' | 707 | 81,96 | 205°42' |
| 628 | 205,73 | 100°17' | 668 | 59,72 | 189°40' | 708 | 33,19 | 237°27' |
| 629 | 36,46 | 119°12' | 669 | 116,03 | 141°00' | 709 | 92,00 | 194°22' |
| 630 | 51,20 | 124°48' | 670 | 64,87 | 163°59' | 710 | 287,14 | 190°09' |
| 631 | 93,56 | 146°02' | 671 | 76,37 | 179°00' | 711 | 506,03 | 204°57' |
| 632 | 36,91 | 136°18' | 672 | 115,42 | 186°54' | 712 | 454,41 | 262°43' |
| 633 | 45,99 | 131°35' | 673 | 159,64 | 127°49' | 713 | 131,36 | 212°38' |
| 634 | 81,39 | 116°55' | 674 | 154,65 | 212°51' | 714 | 168,48 | 193°13' |
| 635 | 46,83 | 132°43' | 675 | 198,50 | 221°47' | 715 | 97,73 | 224°10' |
| 636 | 78,02 | 123°38' | 676 | 90,92 | 224°22' | 716 | 232,66 | 209°21' |
| 637 | 89,88 | 105°33' | 677 | 72,72 | 183°57' | 717 | 83,10 | 266°08' |
| 638 | 153,63 | 111°50' | 678 | 64,01 | 162°35' | 718 | 105,73 | 221°24' |
| 639 | 320,77 | 112°20' | 679 | 80,14 | 32°37' | 719 | 121,23 | 204°10' |
| 640 | 551,46 | 198°47' | 680 | 113,08 | 58°45' | 720 | 337,81 | 176°30' |
| 641 | | | 681 | | | 721 | | |

| Номер точки | Длина линии (м) | Дирекционный угол | Номер точки | Длина линии (м) | Дирекционный угол | Номер точки | Длина линии (м) | Дирекционный угол |
|-------------|-----------------|-------------------|-------------|-----------------|-------------------|-------------|-----------------|-------------------|
| 721 | | | 761 | | | 801 | | |
| 722 | 79,92 | 205°54' | 762 | 84,94 | 24°17' | 802 | 105,63 | 209°53' |
| 723 | 195,35 | 234°09' | 763 | 55,28 | 59°57' | 803 | 169,38 | 217°07' |
| 724 | 98,20 | 196°50' | 764 | 33,88 | 22°20' | 804 | 138,33 | 197°33' |
| 725 | 167,06 | 150°33' | 765 | 98,28 | 96°23' | 805 | 88,74 | 184°57' |
| 726 | 672,31 | 84°07' | 766 | 77,74 | 58°30' | 806 | 78,01 | 162°35' |
| 727 | 925,15 | 143°19' | 767 | 55,30 | 88°02' | 807 | 110,48 | 128°06' |
| 728 | 109,46 | 233°50' | 768 | 91,03 | 125°52' | 808 | 168,22 | 95°14' |
| 729 | 1 339,27 | 175°50' | 769 | 74,00 | 71°03' | 809 | 84,92 | 170°29' |
| 730 | 500,31 | 277°46' | 770 | 80,48 | 73°59' | 810 | 106,53 | 196°00' |
| 731 | 406,91 | 281°58' | 771 | 80,06 | 22°58' | 811 | 117,26 | 152°21' |
| 732 | 462,43 | 273°19' | 772 | 146,15 | 66°56' | 812 | 164,51 | 134°10' |
| 733 | 412,80 | 270°40' | 773 | 95,76 | 101°02' | 813 | 63,60 | 102°37' |
| 734 | 605,78 | 255°47' | 774 | 53,15 | 33°37' | 814 | 226,11 | 75°14' |
| 735 | 815,83 | 225°59' | 775 | 116,68 | 74°22' | 815 | 16,38 | 87°48' |
| 736 | 704,30 | 210°10' | 776 | 56,90 | 119°00' | 816 | 49,06 | 29°09' |
| 737 | 664,02 | 184°58' | 777 | 43,17 | 39°45' | 817 | 45,83 | 23°54' |
| 738 | 876,59 | 166°19' | 778 | 63,53 | 106°48' | 818 | 8,10 | 97°53' |
| 739 | 1 127,05 | 172°07' | 779 | 171,68 | 102°20' | 819 | 100,16 | 48°52' |
| 740 | 773,85 | 144°24' | 780 | 121,46 | 80°20' | 820 | 14,20 | 88°06' |
| 741 | 665,35 | 129°27' | 781 | 100,59 | 28°23' | 821 | 155,04 | 70°03' |
| 742 | 360,48 | 89°53' | 782 | 97,73 | 45°42' | 822 | 109,51 | 83°08' |
| 743 | 125,31 | 89°56' | 783 | 107,12 | 93°53' | 823 | 97,17 | 106°59' |
| 744 | 171,90 | 109°21' | 784 | 212,66 | 62°03' | 824 | 38,89 | 156°26' |
| 745 | 50,59 | 56°50' | 785 | 107,21 | 70°53' | 825 | 45,08 | 183°52' |
| 746 | 57,85 | 99°05' | 786 | 71,67 | 107°54' | 826 | 5,15 | 110°35' |
| 747 | 74,28 | 133°56' | 787 | 177,88 | 76°46' | 827 | 168,15 | 185°49' |
| 748 | 130,28 | 81°49' | 788 | 133,53 | 50°32' | 828 | 39,55 | 115°29' |
| 749 | 130,10 | 105°33' | 789 | 103,59 | 354°50' | 829 | 143,91 | 82°30' |
| 750 | 44,37 | 48°18' | 790 | 68,79 | 97°38' | 830 | 85,25 | 93°58' |
| 751 | 110,62 | 88°02' | 791 | 136,46 | 34°29' | 831 | 112,02 | 87°40' |
| 752 | 132,31 | 77°04' | 792 | 188,28 | 78°05' | 832 | 63,95 | 39°02' |
| 753 | 174,20 | 79°35' | 793 | 173,41 | 104°43' | 833 | 51,74 | 34°17' |
| 754 | 96,73 | 40°18' | 794 | 535,30 | 149°19' | 834 | 70,33 | 57°17' |
| 755 | 92,53 | 77°17' | 795 | 654,35 | 165°21' | 835 | 132,97 | 72°59' |
| 756 | 54,77 | 42°14' | 796 | 3,26 | 189°00' | 836 | 58,96 | 91°26' |
| 757 | 62,66 | 28°00' | 797 | 550,37 | 197°39' | 837 | 35,36 | 142°05' |
| 758 | 79,25 | 125°28' | 798 | 138,83 | 166°22' | 838 | 135,41 | 170°02' |
| 759 | 69,92 | 71°31' | 799 | 192,56 | 182°43' | 839 | 56,39 | 148°26' |
| 760 | 130,56 | 81°00' | 800 | 129,90 | 191°39' | 840 | 87,33 | 160°13' |
| 761 | 116,83 | 51°59' | 801 | 104,20 | 194°36' | 841 | 105,87 | 148°06' |

| Номер точки | Длина линии (м) | Дирекционный угол |
|-------------|-----------------|-------------------|
| 841 | | |
| 842 | 64,35 | 105°20' |
| 843 | 60,50 | 67°19' |
| 844 | 71,85 | 76°12' |
| 845 | 24,28 | 116°29' |
| 846 | 147,65 | 160°56' |
| 847 | 126,93 | 122°28' |
| 848 | 191,13 | 128°01' |
| 849 | 274,42 | 132°39' |
| 850 | 115,23 | 118°55' |
| 851 | 100,55 | 128°02' |
| 852 | 142,90 | 115°40' |
| 853 | 49,29 | 102°40' |
| 854 | 30,79 | 49°02' |
| 855 | 48,70 | 09°06' |
| 856 | 123,91 | 350°29' |
| 857 | 144,58 | 358°47' |
| 858 | 83,39 | 09°34' |
| 859 | 71,30 | 45°50' |
| 860 | 73,74 | 67°42' |
| 861 | 94,34 | 80°28' |
| 862 | 61,36 | 16°06' |
| 863 | 85,44 | 356°48' |
| 864 | 24,27 | 26°31' |
| 865 | 8,71 | 73°11' |
| 866 | 64,81 | 94°55' |
| 867 | 97,81 | 152°34' |
| 868 | 99,28 | 118°54' |
| 869 | 179,08 | 114°30' |
| 870 | 192,01 | 99°42' |
| 871 | 62,61 | 131°55' |
| 872 | 115,50 | 104°43' |
| 873 | 154,11 | 139°50' |
| 874 | 132,50 | 115°36' |
| 875 | 173,73 | 110°19' |
| 876 | 50,50 | 132°27' |
| 877 | 85,03 | 165°08' |
| 878 | 117,81 | 159°07' |
| 879 | 214,78 | 169°07' |
| 880 | 124,43 | 202°40' |
| 881 | 58,27 | 154°44' |


| Номер точки | Длина линии (м) | Дирекционный угол |
|-------------|-----------------|-------------------|
| 881 | 35,81 | 197°35' |
| 882 | 89,51 | 242°02' |
| 883 | 43,43 | 179°57' |
| 884 | 114,78 | 198°52' |
| 885 | 77,79 | 175°22' |
| 886 | 61,36 | 196°05' |
| 887 | 71,54 | 140°08' |
| 888 | 394,46 | 159°46' |
| 889 | 457,20 | 239°07' |
| 890 | 364,77 | 176°53' |
| 891 | 389,92 | 176°53' |
| 892 | 873,72 | 199°26' |
| 893 | 879,91 | 144°07' |
| 894 | 1 006,67 | 230°11' |
| 895 | 100,46 | 98°49' |
| 896 | 109,20 | 78°28' |
| 897 | 167,07 | 68°09' |
| 898 | 140,01 | 85°29' |
| 899 | 218,62 | 28°18' |
| 900 | 165,63 | 56°24' |
| 901 | 63,24 | 70°36' |
| 902 | 27,19 | 91°35' |
| 903 | 114,78 | 89°56' |
| 904 | 122,73 | 73°47' |
| 905 | 159,31 | 173°14' |
| 906 | 35,37 | 164°40' |
| 907 | 197,34 | 159°14' |
| 908 | 47,88 | 114°51' |
| 909 | 121,51 | 75°54' |
| 910 | 140,46 | 59°24' |
| 911 | 92,23 | 70°17' |
| 912 | 93,71 | 102°22' |
| 913 | 184,99 | 110°03' |
| 914 | 289,40 | 102°19' |
| 915 | 84,06 | 110°27' |
| 916 | 206,59 | 92°57' |
| 917 | 116,77 | 72°57' |
| 918 | 716,66 | 166°18' |
| 919 | 526,29 | 157°14' |
| 920 | 396,13 | 176°48' |
| 921 | | |

| Номер точки | Длина линии (м) | Дирекционный угол |
|-------------|-----------------|-------------------|
| 921 | 558,74 | 71°12' |
| 922 | 321,96 | 110°34' |
| 923 | 230,18 | 111°55' |
| 924 | 383,31 | 327°26' |
| 925 | 630,52 | 324°11' |
| 926 | 1 160,78 | 341°26' |
| 927 | 790,77 | 355°41' |
| 928 | 664,33 | 51°55' |
| 929 | 800,29 | 64°32' |
| 930 | 777,35 | 54°13' |
| 931 | 608,75 | 77°15' |
| 932 | 809,70 | 24°18' |
| 933 | 101,67 | 326°15' |
| 934 | 88,94 | 359°56' |
| 935 | 111,68 | 29°00' |
| 936 | 84,85 | 57°28' |
| 937 | 100,92 | 25°24' |
| 938 | 156,92 | 95°29' |
| 939 | 376,62 | 79°59' |
| 940 | 758,96 | 158°39' |
| 941 | 92,05 | 145°30' |
| 942 | 71,63 | 91°40' |
| 943 | 87,36 | 75°34' |
| 944 | 120,85 | 68°54' |
| 945 | 101,99 | 88°43' |
| 946 | 137,28 | 121°22' |
| 947 | 130,24 | 181°51' |
| 948 | 171,67 | 204°06' |
| 949 | 223,56 | 71°30' |
| 950 | 357,52 | 102°26' |
| 951 | 282,67 | 68°23' |
| 952 | 324,95 | 87°59' |
| 953 | 128,54 | 61°10' |
| 954 | 232,43 | 36°03' |
| 955 | 200,17 | 52°34' |
| 956 | 210,73 | 60°25' |
| 957 | 390,55 | 68°01' |
| 958 | 359,52 | 46°56' |
| 959 | 158,16 | 24°43' |
| 960 | 311,06 | 53°19' |
| 961 | | |

| Номер точки | Длина линии (м) | Дирекционный угол | Номер точки | Длина линии (м) | Дирекционный угол | Номер точки | Длина линии (м) | Дирекционный угол |
|-------------|-----------------|-------------------|-------------|-----------------|-------------------|-------------|-----------------|-------------------|
| 961 | | | 1001 | | | 1041 | | |
| 962 | 561,23 | 40°09' | 1002 | 311,02 | 41°19' | 1042 | 220,56 | 16°47' |
| 963 | 400,02 | 313°36' | 1003 | 281,83 | 28°35' | 1043 | 118,95 | 20°12' |
| 964 | 124,90 | 333°34' | 1004 | 710,03 | 09°37' | 1044 | 349,22 | 20°12' |
| 965 | 115,16 | 88°27' | 1005 | 324,94 | 69°35' | 1045 | 603,95 | 14°43' |
| 966 | 484,80 | 37°54' | 1006 | 148,03 | 91°36' | 1046 | 3,55 | 49°27' |
| 967 | 275,23 | 84°25' | 1007 | 388,15 | 102°28' | 1047 | 556,65 | 24°41' |
| 968 | 397,84 | 76°13' | 1008 | 96,55 | 83°18' | 1048 | 458,71 | 16°20' |
| 969 | 416,72 | 119°23' | 1009 | 237,24 | 83°18' | 1049 | 749,15 | 354°59' |
| 970 | 537,88 | 79°06' | 1010 | 146,74 | 80°04' | 1050 | 103,36 | 07°40' |
| 971 | 593,59 | 146°13' | 1011 | 453,47 | 80°04' | 1051 | 338,36 | 24°48' |
| 972 | 241,64 | 72°42' | 1012 | 751,97 | 77°30' | 1052 | 788,73 | 11°45' |
| 973 | 4,41 | 41°36' | 1013 | 513,13 | 167°50' | 1053 | 434,02 | 39°06' |
| 974 | 376,78 | 63°37' | 1014 | 592,08 | 80°34' | 1054 | 398,99 | 269°17' |
| 975 | 148,51 | 64°05' | 1015 | 637,08 | 01°40' | 1055 | 567,83 | 273°56' |
| 976 | 53,79 | 64°04' | 1016 | 647,57 | 76°28' | 1056 | 334,90 | 290°26' |
| 977 | 299,72 | 94°40' | 1017 | 211,01 | 132°55' | 1057 | 406,82 | 275°19' |
| 978 | 118,31 | 113°17' | 1018 | 239,50 | 97°54' | 1058 | 447,26 | 281°38' |
| 979 | 481,46 | 122°10' | 1019 | 290,86 | 89°17' | 1059 | 123,43 | 281°38' |
| 980 | 329,35 | 49°48' | 1020 | 306,91 | 77°44' | 1060 | 537,84 | 291°43' |
| 981 | 159,62 | 75°37' | 1021 | 250,19 | 108°45' | 1061 | 164,81 | 304°17' |
| 982 | 630,85 | 75°45' | 1022 | 605,00 | 59°04' | 1062 | 690,88 | 304°17' |
| 983 | 918,20 | 97°50' | 1023 | 193,57 | 46°24' | 1063 | 318,98 | 42°37' |
| 984 | 339,91 | 98°32' | 1024 | 141,51 | 46°57' | 1064 | 784,50 | 63°25' |
| 985 | 183,86 | 88°40' | 1025 | 86,71 | 68°37' | 1065 | 271,73 | 73°20' |
| 986 | 536,44 | 90°49' | 1026 | 52,51 | 64°08' | 1066 | 422,78 | 107°59' |
| 987 | 589,76 | 76°42' | 1027 | 58,61 | 50°35' | 1067 | 0,86 | 77°15' |
| 988 | 572,83 | 76°42' | 1028 | 198,60 | 50°35' | 1068 | 316,31 | 29°11' |
| 989 | 82,23 | 152°06' | 1029 | 58,14 | 50°34' | 1069 | 235,80 | 25°34' |
| 990 | 170,83 | 150°05' | 1030 | 327,93 | 59°24' | 1070 | 269,62 | 26°49' |
| 991 | 403,25 | 148°34' | 1031 | 100,33 | 60°38' | 1071 | 408,47 | 42°02' |
| 992 | 433,72 | 150°22' | 1032 | 129,02 | 60°37' | 1072 | 354,04 | 61°41' |
| 993 | 733,20 | 164°25' | 1033 | 301,01 | 49°12' | 1073 | 288,62 | 116°00' |
| 994 | 362,60 | 156°46' | 1034 | 296,23 | 39°43' | 1074 | 66,81 | 22°57' |
| 995 | 184,27 | 156°14' | 1035 | 363,43 | 27°51' | 1075 | 108,51 | 28°26' |
| 996 | 168,74 | 154°25' | 1036 | 46,76 | 09°32' | 1076 | 127,56 | 34°06' |
| 997 | 294,79 | 165°23' | 1037 | 408,77 | 358°51' | 1077 | 178,41 | 55°28' |
| 998 | 188,59 | 156°21' | 1038 | 80,42 | 13°40' | 1078 | 157,78 | 55°00' |
| 999 | 347,00 | 142°10' | 1039 | 116,52 | 00°29' | 1079 | 128,51 | 74°45' |
| 1000 | 431,33 | 143°15' | 1040 | 102,57 | 26°26' | 1080 | 98,02 | 102°28' |
| 1001 | 1 640,47 | 155°45' | 1041 | 123,78 | 14°34' | 1081 | 84,02 | 65°00' |

| Номер точки | Длина линии (м) | Дирекционный угол |
|-------------|-----------------|-------------------|
| 1081 | | |
| | 95,52 | 40°25' |
| 1082 | 62,63 | 351°49' |
| 1083 | 95,82 | 356°45' |
| 1084 | 84,48 | 350°17' |
| 1085 | 73,76 | 24°03' |
| 1086 | 96,68 | 48°39' |
| 1087 | 137,30 | 17°12' |
| 1088 | 126,87 | 54°02' |
| 1089 | 212,66 | 23°31' |
| 1090 | 148,44 | 23°08' |
| 1091 | 113,62 | 356°22' |
| 1092 | 81,59 | 325°33' |
| 1093 | 68,39 | 323°22' |
| 1094 | 28,01 | 341°31' |
| 1095 | 134,51 | 05°18' |
| 1096 | 2,27 | 45°54' |
| 1097 | 84,76 | 80°40' |
| 1098 | 213,44 | 352°34' |
| 1099 | 312,27 | 05°49' |
| 1100 | 177,10 | 332°16' |
| 1101 | 59,80 | 359°46' |
| 1 | | |

Описание границ муниципального образования
«Карабудахкентский район» Республики Дагестан
(участок № 2)



Смежные землепользователи:

- от т.1 до т.33 земли МО «город Избербаш»
- от т.33 до т.160 береговая линия Каспийского моря
- от т.160 до т.199 земли МО «город Каспийск»
- от т.199 до т.407 земли МО «город Махачкала»
- от т.407 до т.723 земли МО «Буйнакский район»
- от т.723 до т.997 земли МО «Левашинский район»
- от т.997 до т.1039 земли МО «Сергокалинский район»
- от т.1039 до т.1 земли МО «Каякентский район»

Геодезические данные границ муниципального образования
«Карабудахкентский район» Республики Дагестан
(участок № 2)

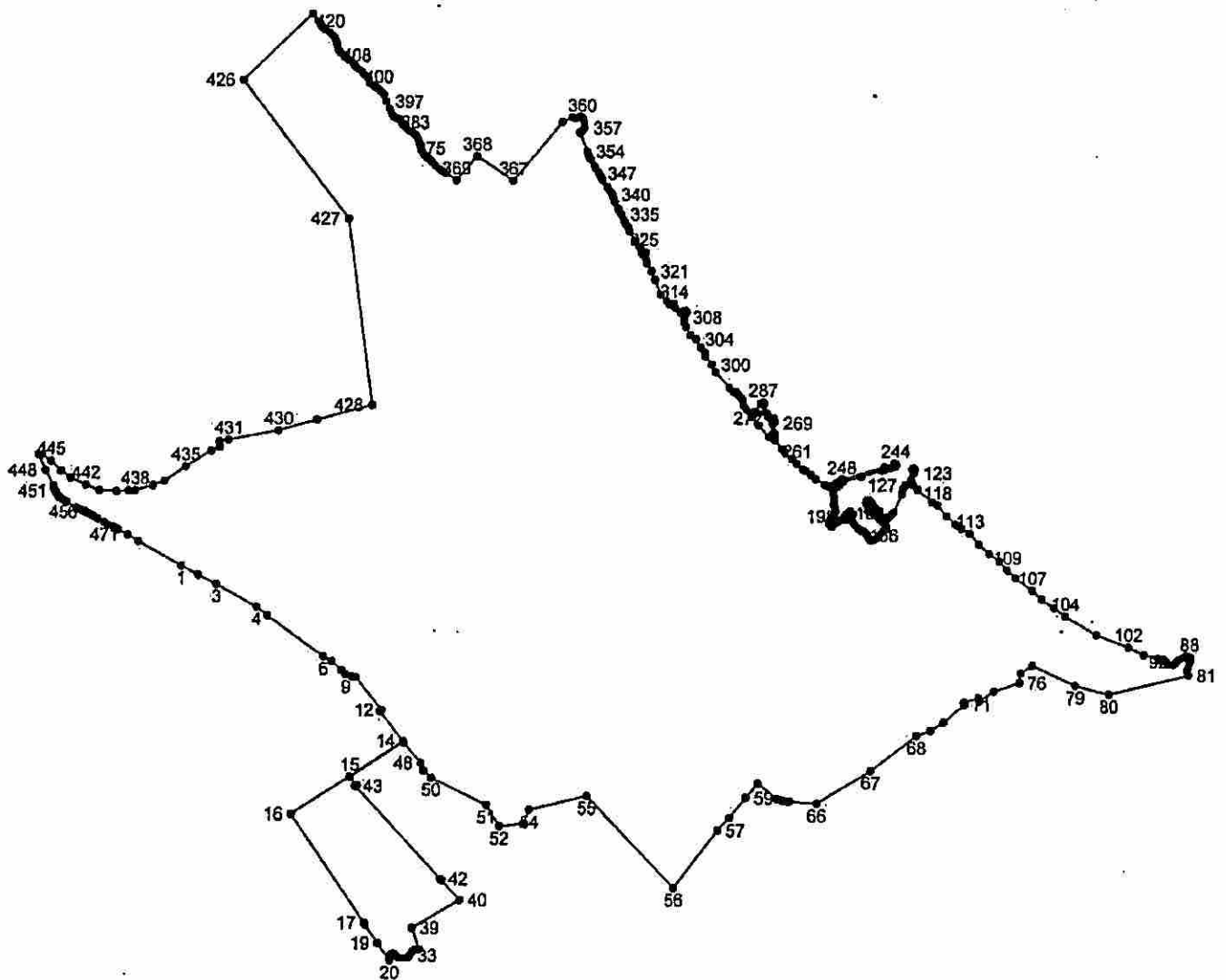
| Номер точки | Длина линии (м) | Дирекционный угол |
|-------------|-----------------|-------------------|
| 1 | | |
| 2 | 620,12 | 10°03' |
| 3 | 298,42 | 301°14' |
| 4 | 373,13 | 302°21' |
| 5 | 251,25 | 301°06' |
| 6 | 556,26 | 305°03' |
| 7 | 848,01 | 301°12' |
| 8 | 340,05 | 264°14' |
| 9 | 655,73 | 292°12' |
| 10 | 496,91 | 308°34' |
| 11 | 221,89 | 295°52' |
| 12 | 621,37 | 287°16' |
| 13 | 70,33 | 297°20' |
| 14 | 5,34 | 288°12' |
| 15 | 59,91 | 298°09' |
| 16 | 392,77 | 297°20' |
| 17 | 763,93 | 291°44' |
| 18 | 286,53 | 299°11' |
| 19 | 438,47 | 314°01' |
| 20 | 551,42 | 300°54' |
| 21 | 2,53 | 300°54' |
| 22 | 406,97 | 317°26' |
| 23 | 344,42 | 309°38' |
| 24 | 378,32 | 330°40' |
| 25 | 868,55 | 325°18' |
| 26 | 424,75 | 340°51' |
| 27 | 505,57 | 297°28' |
| 28 | 356,39 | 308°31' |
| 29 | 78,55 | 253°48' |
| 30 | 372,16 | 149°14' |
| 31 | 814,50 | 123°18' |
| 32 | 244,45 | 192°42' |
| 33 | 56,52 | 265°06' |
| 34 | 400,44 | 291°59' |
| 35 | 226,34 | 307°33' |
| 36 | 181,27 | 296°39' |
| 37 | 123,09 | 207°50' |
| 38 | 100,87 | 300°53' |
| 39 | 270,73 | 298°11' |
| 40 | 91,79 | 29°18' |
| 41 | 367,97 | 312°44' |

| Номер точки | Длина линии (м) | Дирекционный угол |
|-------------|-----------------|-------------------|
| 41 | 98,49 | 293°54' |
| 42 | 90,38 | 220°35' |
| 43 | 248,58 | 326°46' |
| 44 | 514,14 | 217°25' |
| 45 | 242,10 | 217°25' |
| 46 | 294,07 | 130°01' |
| 47 | 120,42 | 184°42' |
| 48 | 30,82 | 100°51' |
| 49 | 434,28 | 178°39' |
| 50 | 195,26 | 129°45' |
| 51 | 441,42 | 187°42' |
| 52 | 1 104,53 | 106°08' |
| 53 | 593,75 | 127°06' |
| 54 | 541,50 | 128°16' |
| 55 | 1 034,14 | 141°38' |
| 56 | 436,80 | 139°40' |
| 57 | 436,83 | 120°33' |
| 58 | 522,54 | 120°51' |
| 59 | 1 071,42 | 121°12' |
| 60 | 908,28 | 116°38' |
| 61 | 1 138,80 | 124°12' |
| 62 | 473,32 | 121°17' |
| 63 | 668,69 | 106°27' |
| 64 | 239,59 | 113°35' |
| 65 | 88,13 | 103°23' |
| 66 | 45,58 | 91°30' |
| 67 | 74,01 | 80°04' |
| 68 | 62,45 | 74°25' |
| 69 | 67,71 | 81°22' |
| 70 | 75,88 | 97°32' |
| 71 | 63,98 | 113°50' |
| 72 | 136,48 | 93°27' |
| 73 | 113,65 | 90°21' |
| 74 | 101,29 | 93°15' |
| 75 | 269,44 | 106°31' |
| 76 | 204,97 | 99°19' |
| 77 | 394,73 | 96°45' |
| 78 | 69,97 | 82°23' |
| 79 | 46,77 | 71°11' |
| 80 | 63,18 | 52°28' |
| 81 | | |

| Номер точки | Длина линии (м) | Дирекционный угол |
|-------------|-----------------|-------------------|
| 81 | | |
| 82 | 125,94 | 46°49' |
| 83 | 65,39 | 38°43' |
| 84 | 46,34 | 25°34' |
| 85 | 57,98 | 14°58' |
| 86 | 57,96 | 05°44' |
| 87 | 49,68 | 353°10' |
| 88 | 147,01 | 358°01' |
| 89 | 28,77 | 358°01' |
| 90 | 24,50 | 357°44' |
| 91 | 274,87 | 275°18' |
| 1 | 49,42 | 275°12' |

к Закону Республики Дагестан «О внесении изменений
в приложение к Закону Республики Дагестан
«Об утверждении границ муниципальных образований
Республики Дагестан и о внесении изменений
в Закон Республики Дагестан «О статусе и границах
муниципальных образований Республики Дагестан»

Описание границ муниципального образования
«город Каспийск» Республики Дагестан



Смежные землепользователи:

от т.1 до т.12 земли МО «город Махачкала»

от т.12 до т.81 земли МО «Карабудахкентский район»

от т.81 до т.360 береговая линия Каспийского моря

от т.360 до т.1 земли МО «город Махачкала»

Геодезические данные границ муниципального образования
«город Каспийск» Республики Дагестан

| Номер точки | Длина линии (м) | Дирекционный угол | Номер точки | Длина линии (м) | Дирекционный угол | Номер точки | Длина линии (м) | Дирекционный угол |
|-------------|-----------------|-------------------|-------------|-----------------|-------------------|-------------|-----------------|-------------------|
| 1 | | | 41 | 19,97 | 316°31' | 81 | 47,63 | 342°36' |
| 2 | 189,65 | 117°39' | 42 | | | 82 | 36,84 | 25°19' |
| 3 | 203,78 | 116°08' | 43 | 1 241,35 | 316°32' | 83 | 44,46 | 11°37' |
| 4 | 462,04 | 118°59' | 44 | 23,48 | 68°09' | 84 | 27,91 | 25°28' |
| 5 | 142,09 | 127°12' | 45 | 109,94 | 318°17' | 85 | 7,69 | 25°24' |
| 6 | 678,61 | 125°54' | 46 | 634,79 | 58°29' | 86 | 17,57 | 340°54' |
| 7 | 93,65 | 119°28' | 47 | 10,13 | 141°28' | 87 | 16,51 | 327°22' |
| 8 | 134,96 | 131°14' | 48 | 263,78 | 139°52' | 88 | 33,93 | 287°51' |
| 9 | 59,56 | 138°18' | 49 | 78,45 | 158°25' | 89 | 29,65 | 227°19' |
| 10 | 58,79 | 104°34' | 50 | 105,41 | 133°54' | 90 | 56,86 | 248°46' |
| 11 | 42,70 | 99°57' | 51 | 607,28 | 115°50' | 91 | 33,81 | 232°02' |
| 12 | 415,79 | 141°30' | 52 | 244,59 | 148°13' | 92 | 14,66 | 201°24' |
| 13 | 18,65 | 235°10' | 53 | 239,53 | 83°51' | 93 | 24,63 | 238°17' |
| 14 | 369,63 | 141°28' | 54 | 150,31 | 25°04' | 94 | 23,70 | 269°53' |
| 15 | 635,22 | 236°29' | 55 | 593,72 | 76°35' | 95 | 33,72 | 284°10' |
| 16 | 687,77 | 237°26' | 56 | 1 255,10 | 135°20' | 96 | 20,79 | 318°53' |
| 17 | 1 283,90 | 145°24' | 57 | 713,69 | 38°10' | 97 | 46,17 | 295°07' |
| 18 | 18,05 | 145°24' | 58 | 168,39 | 43°39' | 98 | 19,32 | 272°31' |
| 19 | 224,87 | 145°24' | 59 | 255,62 | 39°02' | 99 | 20,61 | 298°33' |
| 20 | 216,23 | 145°38' | 60 | 187,69 | 40°45' | 100 | 152,19 | 284°47' |
| 21 | 22,78 | 356°45' | 61 | 240,27 | 128°52' | 101 | 174,00 | 295°07' |
| 22 | 24,05 | 04°43' | 62 | 55,12 | 104°07' | 102 | 351,13 | 290°16' |
| 23 | 15,31 | 18°57' | 63 | 18,43 | 123°36' | 103 | 367,21 | 299°29' |
| 24 | 20,13 | 45°58' | 64 | 46,25 | 93°51' | 104 | 138,95 | 306°36' |
| 25 | 18,50 | 86°50' | 65 | 11,24 | 69°09' | 105 | 151,36 | 303°45' |
| 26 | 17,39 | 129°07' | 66 | 267,30 | 94°42' | 106 | 129,65 | 311°26' |
| 27 | 33,91 | 137°19' | 67 | 623,45 | 58°31' | 107 | 206,37 | 305°30' |
| 28 | 19,47 | 112°34' | 68 | 569,94 | 52°38' | 108 | 119,29 | 312°11' |
| 29 | 44,44 | 91°13' | 69 | 148,21 | 70°28' | 109 | 114,10 | 315°37' |
| 30 | 22,01 | 88°47' | 70 | 154,15 | 57°20' | 110 | 129,99 | 305°34' |
| 31 | 12,49 | 85°08' | 71 | 270,47 | 51°01' | 111 | 139,64 | 312°32' |
| 32 | 17,25 | 67°49' | 72 | 25,00 | 353°18' | 112 | 142,99 | 318°41' |
| 33 | 20,90 | 40°05' | 73 | 148,93 | 74°07' | 113 | 93,50 | 298°08' |
| 34 | 21,77 | 36°32' | 74 | 32,22 | 155°52' | 114 | 38,76 | 317°40' |
| 35 | 31,17 | 31°52' | 75 | 174,91 | 56°20' | 115 | 36,95 | 290°06' |
| 36 | 24,66 | 53°59' | 76 | 272,56 | 72°16' | 116 | 123,35 | 313°11' |
| 37 | 28,98 | 75°21' | 77 | 96,86 | 07°50' | 117 | 144,89 | 317°50' |
| 38 | 18,65 | 101°14' | 78 | 139,21 | 58°27' | 118 | 55,61 | 300°50' |
| 39 | 225,25 | 340°00' | 79 | 480,99 | 114°06' | 119 | 194,23 | 309°47' |
| 40 | 547,92 | 59°45' | 80 | 355,63 | 103°47' | 120 | 66,27 | 317°14' |
| 41 | 260,77 | 316°28' | 81 | 824,40 | 76°56' | 121 | | |

| Номер точки | Длина линии (м) | Дирекционный угол | Номер точки | Длина линии (м) | Дирекционный угол | Номер точки | Длина линии (м) | Дирекционный угол |
|-------------|-----------------|-------------------|-------------|-----------------|-------------------|-------------|-----------------|-------------------|
| 121 | | | 161 | 26,42 | 241°53' | 201 | 4,94 | 245°30' |
| 122 | 37,48 | 337°00' | 162 | 28,47 | 223°47' | 202 | 4,72 | 279°46' |
| 123 | 80,84 | 14°41' | 163 | 14,42 | 214°24' | 203 | 5,24 | 311°54' |
| 124 | 30,02 | 17°21' | 164 | 22,46 | 223°28' | 204 | 6,04 | 291°53' |
| 125 | 18,50 | 330°11' | 165 | 21,63 | 217°46' | 205 | 4,71 | 257°44' |
| 126 | 14,58 | 253°03' | 166 | 42,08 | 236°47' | 206 | 13,61 | 230°49' |
| 127 | 170,16 | 202°46' | 167 | 34,09 | 263°11' | 207 | 25,44 | 241°28' |
| 128 | 51,81 | 210°15' | 168 | 16,02 | 311°12' | 208 | 26,46 | 234°09' |
| 129 | 44,78 | 192°19' | 169 | 13,72 | 10°17' | 209 | 50,03 | 225°41' |
| 130 | 203,69 | 204°06' | 170 | 40,18 | 321°04' | 210 | 4,89 | 262°57' |
| 131 | 33,62 | 224°56' | 171 | 5,06 | 273°24' | 211 | 40,98 | 312°38' |
| 132 | 6,58 | 205°12' | 172 | 12,39 | 312°03' | 212 | 6,12 | 354°51' |
| 133 | 24,67 | 222°27' | 173 | 5,83 | 350°37' | 213 | 28,13 | 27°18' |
| 134 | 11,83 | 245°17' | 174 | 22,70 | 334°34' | 214 | 27,81 | 51°08' |
| 135 | 12,05 | 271°11' | 175 | 6,68 | 261°23' | 215 | 14,78 | 27°10' |
| 136 | 10,88 | 269°36' | 176 | 23,49 | 280°25' | 216 | 22,69 | 14°41' |
| 137 | 10,80 | 296°05' | 177 | 9,18 | 325°53' | 217 | 18,17 | 24°23' |
| 138 | 81,07 | 314°26' | 178 | 8,11 | 308°59' | 218 | 13,46 | 48°19' |
| 139 | 54,47 | 319°28' | 179 | 21,05 | 297°54' | 219 | 8,74 | 32°09' |
| 140 | 41,06 | 313°28' | 180 | 55,58 | 317°09' | 220 | 10,14 | 11°05' |
| 141 | 26,72 | 322°41' | 181 | 28,91 | 321°06' | 221 | 42,34 | 346°41' |
| 142 | 25,99 | 319°27' | 182 | 15,17 | 329°43' | 222 | 31,29 | 341°04' |
| 143 | 11,87 | 273°08' | 183 | 19,64 | 340°50' | 223 | 49,09 | 02°17' |
| 144 | 6,65 | 226°13' | 184 | 12,61 | 303°11' | 224 | 27,14 | 355°27' |
| 145 | 6,75 | 205°26' | 185 | 4,55 | 268°44' | 225 | 36,39 | 345°36' |
| 146 | 19,31 | 196°42' | 186 | 15,16 | 228°29' | 226 | 12,96 | 07°32' |
| 147 | 13,10 | 144°00' | 187 | 6,95 | 248°03' | 227 | 50,24 | 41°54' |
| 148 | 12,61 | 162°56' | 188 | 4,98 | 292°27' | 228 | 27,18 | 48°57' |
| 149 | 30,36 | 144°27' | 189 | 5,05 | 326°19' | 229 | 26,49 | 43°33' |
| 150 | 7,66 | 176°38' | 190 | 5,00 | 00°00' | 230 | 28,97 | 51°35' |
| 151 | 22,48 | 227°58' | 191 | 22,83 | 26°24' | 231 | 190,23 | 73°43' |
| 152 | 28,05 | 125°47' | 192 | 17,95 | 132°11' | 232 | 206,31 | 72°24' |
| 153 | 57,77 | 115°15' | 193 | 49,53 | 42°47' | 233 | 16,06 | 77°03' |
| 154 | 39,81 | 134°17' | 194 | 43,61 | 312°13' | 234 | 15,46 | 65°45' |
| 155 | 41,79 | 139°07' | 195 | 53,56 | 223°02' | 235 | 27,17 | 72°26' |
| 156 | 40,59 | 135°00' | 196 | 6,26 | 308°31' | 236 | 35,95 | 79°30' |
| 157 | 25,39 | 128°46' | 197 | 22,29 | 218°15' | 237 | 16,15 | 67°48' |
| 158 | 9,42 | 149°21' | 198 | 13,16 | 177°36' | 238 | 11,88 | 85°39' |
| 159 | 8,23 | 169°51' | 199 | 16,75 | 190°50' | 239 | 22,09 | 71°31' |
| 160 | 17,75 | 179°31' | 200 | 6,38 | 215°26' | 240 | 8,41 | 31°08' |
| 161 | 15,32 | 201°02' | 201 | | | 241 | | |

| Номер точки | Длина линии (м) | Дирекционный угол | Номер точки | Длина линии (м) | Дирекционный угол | Номер точки | Длина линии (м) | Дирекционный угол |
|-------------|-----------------|-------------------|-------------|-----------------|-------------------|-------------|-----------------|-------------------|
| 241 | 9,60 | 358°13' | 281 | 107,65 | 106°54' | 321 | 86,67 | 327°19' |
| 242 | 8,09 | 338°59' | 282 | 21,87 | 357°23' | 322 | 44,74 | 347°37' |
| 243 | 6,29 | 314°21' | 283 | 27,50 | 297°02' | 323 | 67,35 | 359°37' |
| 244 | 9,75 | 268°14' | 284 | 75,31 | 349°17' | 324 | 18,91 | 290°35' |
| 245 | 102,30 | 250°32' | 285 | 14,02 | 32°20' | 325 | 29,46 | 210°37' |
| 246 | 426,62 | 253°36' | 286 | 22,09 | 319°19' | 326 | 16,83 | 322°29' |
| 247 | 13,65 | 241°05' | 287 | 22,07 | 226°06' | 327 | 36,66 | 350°25' |
| 248 | 39,28 | 235°03' | 288 | 107,20 | 224°37' | 328 | 29,00 | 324°07' |
| 249 | 21,18 | 228°27' | 289 | 36,30 | 247°45' | 329 | 80,81 | 326°04' |
| 250 | 20,09 | 221°16' | 290 | 52,50 | 310°47' | 330 | 101,28 | 328°33' |
| 251 | 21,48 | 256°08' | 291 | 43,43 | 324°02' | 331 | 42,63 | 340°33' |
| 252 | 12,89 | 246°13' | 292 | 52,73 | 346°37' | 332 | 46,46 | 320°59' |
| 253 | 31,06 | 268°20' | 293 | 31,16 | 324°56' | 333 | 35,77 | 330°04' |
| 254 | 23,65 | 284°27' | 294 | 39,75 | 318°34' | 334 | 62,65 | 339°56' |
| 255 | 20,51 | 292°30' | 295 | 36,35 | 323°27' | 335 | 50,22 | 330°32' |
| 256 | 105,18 | 301°57' | 296 | 23,10 | 269°45' | 336 | 21,14 | 325°44' |
| 257 | 64,75 | 307°36' | 297 | 62,55 | 314°04' | 337 | 71,57 | 331°30' |
| 258 | 66,59 | 308°20' | 298 | 203,68 | 319°07' | 338 | 46,35 | 340°32' |
| 259 | 26,65 | 301°49' | 299 | 80,26 | 331°27' | 339 | 29,27 | 343°44' |
| 260 | 84,13 | 313°41' | 300 | 105,62 | 321°43' | 340 | 9,91 | 332°40' |
| 261 | 70,11 | 315°40' | 301 | 38,87 | 354°37' | 341 | 35,14 | 323°55' |
| 262 | 96,39 | 311°27' | 302 | 66,20 | 317°10' | 342 | 47,82 | 327°25' |
| 263 | 32,67 | 321°35' | 303 | 93,72 | 329°05' | 343 | 76,35 | 324°10' |
| 264 | 117,22 | 318°17' | 304 | 66,78 | 306°41' | 344 | 31,09 | 331°47' |
| 265 | 32,60 | 315°22' | 305 | 90,39 | 329°58' | 345 | 16,30 | 318°44' |
| 266 | 38,82 | 40°12' | 306 | 49,60 | 338°40' | 346 | 35,39 | 332°01' |
| 267 | 21,30 | 341°06' | 307 | 51,43 | 355°52' | 347 | 16,08 | 327°00' |
| 268 | 94,35 | 358°05' | 308 | 59,13 | 32°22' | 348 | 48,42 | 324°03' |
| 269 | 10,18 | 24°03' | 309 | 19,36 | 325°12' | 349 | 22,64 | 334°48' |
| 270 | 37,18 | 354°22' | 310 | 23,75 | 263°28' | 350 | 71,25 | 330°35' |
| 271 | 27,81 | 271°20' | 311 | 39,20 | 246°52' | 351 | 31,83 | 326°55' |
| 272 | 43,14 | 173°57' | 312 | 57,19 | 313°24' | 352 | 26,00 | 337°20' |
| 273 | 12,03 | 154°56' | 313 | 50,24 | 336°51' | 353 | 32,56 | 343°00' |
| 274 | 99,35 | 180°05' | 314 | 14,50 | 279°32' | 354 | 199,93 | 338°32' |
| 275 | 20,55 | 214°42' | 315 | 19,64 | 222°50' | 355 | 20,35 | 60°44' |
| 276 | 28,03 | 236°48' | 316 | 17,85 | 288°47' | 356 | 43,50 | 36°13' |
| 277 | 155,27 | 319°01' | 317 | 45,90 | 312°24' | 357 | 60,32 | 357°12' |
| 278 | 104,23 | 323°28' | 318 | 87,18 | 319°18' | 358 | 30,41 | 340°42' |
| 279 | 42,88 | 43°01' | 319 | 155,77 | 338°01' | 359 | 19,08 | 326°59' |
| 280 | 20,31 | 64°57' | 320 | 90,09 | 335°55' | 360 | 17,45 | 289°56' |
| 281 | | | 321 | | | 361 | | |

| Номер точки | Длина линии (м) | Дирекционный угол | Номер точки | Длина линии (м) | Дирекционный угол | Номер точки | Длина линии (м) | Дирекционный угол |
|-------------|-----------------|-------------------|-------------|-----------------|-------------------|-------------|-----------------|-------------------|
| 361 | | | 401 | 35,05 | 308°12' | 441 | 151,53 | 290°48' |
| 362 | 16,26 | 265°04' | 402 | | | 442 | 166,44 | 294°10' |
| 363 | 16,25 | 240°31' | 403 | 41,75 | 310°11' | 443 | 123,20 | 304°36' |
| 364 | 23,11 | 261°25' | 404 | 41,31 | 330°21' | 444 | 141,79 | 312°33' |
| 365 | 30,48 | 286°59' | 405 | 51,13 | 319°11' | 445 | 111,77 | 303°55' |
| 366 | 108,61 | 242°32' | 406 | 37,84 | 319°15' | 446 | 32,67 | 268°21' |
| 367 | 763,39 | 220°33' | 407 | 30,85 | 307°00' | 447 | 170,47 | 153°48' |
| 368 | 431,60 | 303°29' | 408 | 42,12 | 307°39' | 448 | 170,63 | 152°53' |
| 369 | 316,93 | 220°57' | 409 | 34,72 | 317°58' | 449 | 27,26 | 163°10' |
| 370 | 135,52 | 303°18' | 410 | 51,14 | 318°11' | 450 | 29,81 | 149°41' |
| 371 | 33,64 | 300°34' | 411 | 33,18 | 303°58' | 451 | 17,09 | 164°09' |
| 372 | 34,39 | 302°36' | 412 | 40,06 | 299°52' | 452 | 26,86 | 136°24' |
| 373 | 53,04 | 312°25' | 413 | 20,21 | 02°36' | 453 | 28,91 | 157°43' |
| 374 | 48,93 | 314°36' | 414 | 50,58 | 298°28' | 454 | 20,81 | 94°27' |
| 375 | 22,80 | 324°52' | 415 | 35,69 | 327°54' | 455 | 33,07 | 131°39' |
| 376 | 25,21 | 300°34' | 416 | 45,82 | 346°53' | 456 | 44,46 | 116°43' |
| 377 | 17,60 | 304°36' | 417 | 36,47 | 341°10' | 457 | 107,38 | 121°28' |
| 378 | 45,97 | 318°25' | 418 | 33,83 | 337°04' | 458 | 31,41 | 114°51' |
| 379 | 64,48 | 333°02' | 419 | 27,20 | 323°56' | 459 | 12,74 | 114°51' |
| 380 | 51,51 | 341°40' | 420 | 42,86 | 311°52' | 460 | 34,02 | 102°05' |
| 381 | 29,00 | 342°15' | 421 | 56,82 | 305°19' | 461 | 17,61 | 150°46' |
| 382 | 38,44 | 332°51' | 422 | 40,97 | 308°53' | 462 | 18,23 | 101°15' |
| 383 | 31,18 | 325°54' | 423 | 36,39 | 325°56' | 463 | 18,88 | 127°15' |
| 384 | 22,80 | 304°18' | 424 | 31,19 | 325°53' | 464 | 19,35 | 106°02' |
| 385 | 49,72 | 299°08' | 425 | 92,14 | 324°38' | 465 | 14,18 | 123°38' |
| 386 | 49,10 | 309°51' | 426 | 948,57 | 226°14' | 466 | 10,16 | 140°39' |
| 387 | 26,50 | 314°37' | 427 | 1 718,61 | 142°12' | 467 | 13,71 | 97°26' |
| 388 | 31,63 | 335°21' | 428 | 1 851,04 | 172°33' | 468 | 16,81 | 113°47' |
| 389 | 18,34 | 314°38' | 429 | 564,61 | 254°54' | 469 | 49,19 | 123°59' |
| 390 | 22,42 | 314°35' | 430 | 392,10 | 254°02' | 470 | 73,10 | 117°38' |
| 391 | 18,07 | 298°13' | 431 | 506,69 | 259°39' | 471 | 30,74 | 119°11' |
| 392 | 18,80 | 302°04' | 432 | 94,56 | 259°39' | 472 | 61,29 | 111°52' |
| 393 | 20,64 | 294°23' | 433 | 57,49 | 178°56' | 473 | 28,63 | 113°25' |
| 394 | 23,47 | 312°07' | 434 | 89,16 | 246°46' | 474 | 38,89 | 122°10' |
| 395 | 35,46 | 333°02' | 435 | 297,43 | 238°41' | 475 | 107,64 | 117°26' |
| 396 | 34,17 | 331°58' | 436 | 252,70 | 236°00' | 476 | 125,10 | 120°35' |
| 397 | 81,98 | 335°45' | 437 | 124,04 | 249°54' | 477 | 498,61 | 118°58' |
| 398 | 72,35 | 342°23' | 438 | 189,53 | 254°37' | 1 | | |
| 399 | 45,12 | 314°33' | 439 | 61,93 | 265°37' | | | |
| 400 | 30,59 | 318°19' | 440 | 124,28 | 267°36' | | | |
| 401 | 28,39 | 293°34' | 441 | 173,39 | 273°25' | | | |