



# ЗАКОН РЕСПУБЛИКИ ДАГЕСТАН

О внесении изменений в приложение  
к Закону Республики Дагестан  
«Об утверждении границ муниципальных образований  
Республики Дагестан и о внесении изменений  
в Закон Республики Дагестан  
«О статусе и границах муниципальных образований  
Республики Дагестан»

Принят Народным Собранием  
Республики Дагестан

25 июня 2015 года

## Статья 1

Внести в приложение к Закону Республики Дагестан от 12 марта 2012 года № 13 «Об утверждении границ муниципальных образований Республики Дагестан и о внесении изменений в Закон Республики Дагестан «О статусе и границах муниципальных образований Республики Дагестан» (Собрание законодательства Республики Дагестан, 2012, специальный выпуск к Закону Республики Дагестан от 12 марта 2012 года № 13 «Об утверждении границ муниципальных образований Республики Дагестан и о внесении изменений в Закон Республики Дагестан «О статусе и границах муниципальных образований Республики Дагестан» (части I–VI); 2015, № 8, ст. 404) следующие изменения:

1) описание границ муниципального образования «Кизлярский район» Республики Дагестан и геодезические данные границ муниципального образования «Кизлярский район» Республики Дагестан изложить в новой редакции согласно приложению 1 к настоящему Закону;

2) описание границ муниципального образования «сельсовет «Аверьяновский» Кизлярского района Республики Дагестан и геодезические данные границ муниципального образования «сельсовет «Аверьяновский» Кизлярского района Республики Дагестан изложить в новой редакции согласно приложению 2 к настоящему Закону;

3) описание границ муниципального образования «сельсовет «Брянский» Кизлярского района Республики Дагестан и геодезические данные границ муниципального образования «сельсовет «Брянский» Кизлярского района Республики Дагестан изложить в новой редакции согласно приложению 3 к настоящему Закону;

- 4) описание границ муниципального образования «сельсовет «Кизлярский» Кизлярского района Республики Дагестан и геодезические данные границ муниципального образования «сельсовет «Кизлярский» Кизлярского района Республики Дагестан изложить в новой редакции согласно приложению 4 к настоящему Закону;
- 5) описание границ муниципального образования «сельсовет «Красноармейский» Кизлярского района Республики Дагестан и геодезические данные границ муниципального образования «сельсовет «Красноармейский» Кизлярского района Республики Дагестан изложить в новой редакции согласно приложению 5 к настоящему Закону;
- 6) описание границ муниципального образования «сельсовет «Южный» Кизлярского района Республики Дагестан и геодезические данные границ муниципального образования «сельсовет «Южный» Кизлярского района Республики Дагестан изложить в новой редакции согласно приложению 6 к настоящему Закону;
- 7) описание границ муниципального образования «город Кизляр» Республики Дагестан и геодезические данные границ муниципального образования «город Кизляр» Республики Дагестан изложить в новой редакции согласно приложению 7 к настоящему Закону.

## Статья 2

Настоящий Закон вступает в силу со дня его официального опубликования.



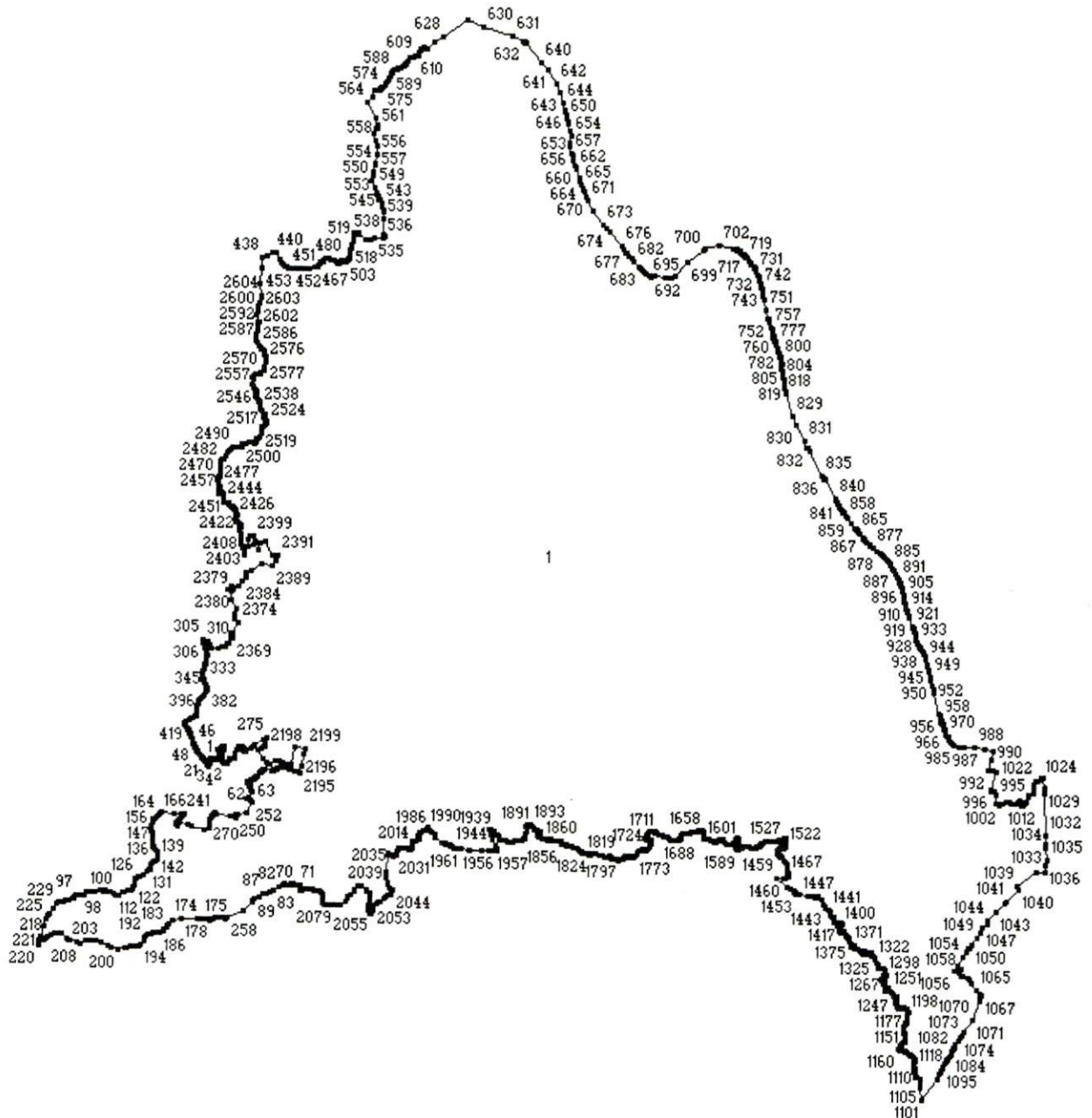
**Глава  
Республики Дагестан**

**Р. Абдулатипов**

г. Махачкала  
9 июля 2015 года  
№ 76

Приложение 1  
к Закону Республики Дагестан «О внесении изменений  
в приложение к Закону Республики Дагестан  
«Об утверждении границ муниципальных образований  
Республики Дагестан и о внесении изменений  
в Закон Республики Дагестан «О статусе и границах  
муниципальных образований Республики Дагестан»

Описание границ муниципального образования  
«Кизлярский район» Республики Дагестан  
(участок № 1)



Смежные землепользователи:

от т.220 до т.166 земли Чеченской Республики

от т.166 до т.2360 земли МО «город Кизляр»

от т.2360 до т.629 земли МО «Тарумовский район»

от т.629 до т.1067 береговая линия Каспийского моря

от т.1067 до т.220 земли МО «Бабаюртовский район»

Геодезические данные границ муниципального образования  
«Кизлярский район» Республики Дагестан  
(участок № 1)

Геодезические данные длин, углов		
№ т	Длина, м	Дир.угол
1	374.24	71°29'59"
2	530.89	68°59'41"
3	100.95	75°53'47"
4	116.39	87°55'37"
5	66.43	132°27'00"
6	537.29	150°21'13"
7	255.35	156°21'37"
8	153.88	147°21'33"
9	165.05	138°28'41"
10	162.81	140°01'32"
11	73.11	104°12'20"
12	55.36	93°39'58"
13	136.12	101°38'33"
14	263.20	92°17'27"
15	307.41	89°42'40"
16	215.21	92°48'55"
17	140.91	107°17'26"
18	74.43	100°09'39"
19	55.36	93°39'58"
20	63.75	86°41'58"
21	111.39	78°44'44"
22	83.14	79°06'52"
23	127.38	92°05'48"
24	42.03	89°56'44"
25	76.99	93°30'26"
26	130.05	85°42'01"
27	400.96	80°06'30"
28	137.21	69°40'30"

Геодезические данные длин, углов		
№ т	Длина, м	Дир.угол
29	82.66	54°15'16"
30	125.53	42°09'43"
31	112.42	39°57'58"
32	72.33	38°10'20"
33	47.62	40°32'14"
34	48.93	39°13'10"
35	90.37	40°18'20"
36	57.54	51°00'10"
37	48.24	62°04'30"
38	44.68	59°14'43"
39	142.81	42°12'37"
40	69.61	61°10'01"
41	39.59	58°40'44"
42	174.33	87°10'21"
43	90.34	94°30'50"
44	84.35	117°57'45"
45	85.83	107°51'31"
46	40.98	121°46'27"
47	51.65	144°23'57"
48	43.98	124°54'55"
49	117.29	100°33'28"
50	197.28	105°50'06"
51	71.12	101°37'28"
52	59.43	98°04'03"
53	37.52	140°06'51"
54	86.97	162°15'09"
55	44.84	97°37'33"
56	73.28	54°56'45"

Геодезические данные длин, углов		
№ т	Длина, м	Дир.угол
57	82.61	32°28'20"
58	65.01	25°04'58"
59	47.37	59°28'19"
60	86.78	104°21'29"
61	33.72	94°00'47"
62	103.02	53°27'58"
63	50.41	77°33'36"
64	83.20	110°12'28"
65	84.45	150°05'22"
66	57.49	118°38'01"
67	48.66	74°11'55"
68	93.27	34°26'29"
69	74.23	9°14'57"
70	111.73	358°05'31"
71	27.43	23°06'59"
72	161.11	79°38'02"
73	75.04	19°37'49"
74	92.97	0°59'54"
75	137.82	12°55'48"
76	156.09	352°58'04"
77	75.77	1°14'25"
78	81.04	12°11'46"
79	234.17	17°02'32"
80	183.85	6°55'33"
81	270.11	16°59'09"
82	112.54	6°04'48"
83	60.48	355°02'54"
84	104.45	8°27'44"

Геодезические данные длин, углов		
№ т	Длина, м	Дир.угол
85	108.48	0°50'42"
86	64.06	6°06'40"
87	96.35	14°15'30"
88	112.15	16°29'34"
89	56.06	16°29'09"
90	72.27	49°48'57"
91	105.81	64°32'39"
92	80.68	100°58'32"
93	78.37	123°47'00"
94	119.32	119°24'11"
95	693.84	133°48'34"
96	406.02	82°00'30"
97	358.77	80°27'13"
98	692.85	81°59'02"
99	24.46	38°18'31"
100	247.73	358°16'19"
101	1135.93	357°45'37"
102	613.35	355°58'41"
103	109.39	350°16'09"
104	272.01	345°39'21"
105	299.10	341°53'19"
106	253.13	335°43'09"
107	124.19	336°49'52"
108	225.14	334°44'05"
109	112.89	333°54'50"
110	272.49	338°15'43"
111	403.99	339°12'27"
112	551.89	343°01'25"

Геодезические данные длин, углов		
№ т	Длина, м	Дир.угол
113		
114	68.70	348°44'39"
115	387.02	5°28'48"
116	317.21	12°15'36"
117	479.44	16°19'33"
118	191.80	13°36'45"
119	741.96	9°24'45"
120	609.56	351°34'20"
121	459.76	345°59'49"
122	525.68	352°16'30"
123	395.37	21°03'44"
124	121.57	21°03'43"
125	227.90	22°18'20"
126	621.34	336°29'23"
127	1418.29	336°25'29"
128	554.89	42°00'32"
129	466.44	23°20'39"
130	92.50	71°33'54"
131	64.43	71°46'33"
132	103.20	71°42'07"
133	82.35	71°45'00"
134	52.47	56°23'08"
135	66.33	56°04'56"
136	75.90	40°03'42"
137	78.97	40°07'14"
138	148.45	40°00'37"
139	173.60	40°04'11"
140	104.51	40°04'00"
	152.10	29°44'38"

Геодезические данные длин, углов		
№ т	Длина, м	Дир.угол
141		
142	210.72	29°41'35"
143	143.41	29°43'32"
144	132.27	29°42'11"
145	82.60	29°47'01"
146	31.37	19°50'39"
147	64.68	20°10'09"
148	35.31	20°09'33"
149	29.20	36°36'11"
150	117.14	36°58'14"
151	139.28	37°00'03"
152	8.56	36°58'37"
153	128.83	59°26'09"
154	110.05	59°23'39"
155	116.46	59°35'26"
156	50.49	59°28'06"
157	119.14	71°24'36"
158	121.61	71°32'34"
159	158.29	71°30'24"
160	68.33	71°32'09"
161	40.70	71°24'01"
162	79.71	33°59'21"
163	98.19	33°54'37"
164	95.53	33°56'35"
165	125.23	33°59'50"
166	133.40	33°56'59"
167	262.77	33°57'09"
168	47.85	72°27'45"
	54.69	72°37'31"

Геодезические данные длин, углов		
№ т	Длина, м	Дир.угол
169		
170	69.31	72°35'14"
171	155.83	72°27'12"
172	208.34	72°33'27"
173	124.19	72°30'06"
174	62.82	53°47'32"
175	69.79	53°42'23"
176	44.07	25°40'11"
177	47.61	25°49'39"
178	40.73	25°30'29"
179	56.40	11°39'02"
180	119.41	11°29'13"
181	152.02	11°33'59"
182	27.16	57°36'12"
183	58.92	57°41'37"
184	45.34	57°52'36"
185	116.03	73°22'25"
186	44.01	101°19'22"
187	138.60	101°15'00"
188	80.27	101°12'48"
189	72.97	101°17'07"
190	792.75	50°35'08"
191	790.62	53°13'12"
192	2378.85	54°37'39"
193	1324.27	112°18'16"
194	2481.68	109°21'08"
195	984.25	112°37'18"
196	49.98	100°49'44"
	58.80	137°31'47"

Геодезические данные длин, углов		
№ т	Длина, м	Дир.угол
197		
198	98.78	134°56'33"
199	102.33	43°28'17"
200	3.35	106°16'26"
201	0.82	139°28'30"
202	13.57	140°37'17"
203	1943.19	140°35'10"
204	820.36	140°35'10"
205	1382.56	145°59'20"
206	656.25	161°48'40"
207	900.97	158°45'04"
208	18.87	161°29'18"
209	573.12	172°04'44"
210	138.57	166°18'42"
211	188.45	160°19'39"
212	146.98	166°17'03"
213	161.97	160°49'04"
214	321.18	166°20'23"
215	166.17	155°15'51"
216	505.27	165°40'28"
217	463.11	174°37'40"
218	513.07	186°06'08"
219	290.10	177°06'48"
220	581.44	168°11'36"
221	193.42	164°04'18"
222	408.02	166°54'20"
223	376.17	161°36'04"
224	199.34	157°02'35"
	205.45	164°22'56"

Геодезические данные длин, углов		
№ т	Длина, м	Дир. угол
225		
	616.14	158°58'54"
226		
	341.51	161°47'45"
227		
	242.00	163°50'09"
228		
	391.47	152°58'15"
229		
	83.88	173°58'41"
230		
	38.76	162°22'09"
231		
	191.68	154°44'09"
232		
	369.19	156°29'20"
233		
	290.36	151°23'30"
234		
	980.61	150°55'32"
235		
	1420.63	146°45'54"
236		
	320.89	129°13'36"
237		
	341.01	137°42'10"
238		
	1478.45	137°42'09"
239		
	411.20	150°19'22"
240		
	254.39	140°36'08"
241		
	134.20	145°55'52"
242		
	261.21	138°06'13"
243		
	277.11	138°25'13"
244		
	248.35	134°03'43"
245		
	659.22	137°09'41"
246		
	222.96	139°03'33"
247		
	108.20	120°54'10"
248		
	117.29	137°36'44"
249		
	92.34	129°38'05"
250		
	133.78	142°15'48"
251		
	171.05	127°36'49"
252		
	212.34	118°36'17"

Геодезические данные длин, углов		
№ т	Длина, м	Дир. угол
253		
	140.75	109°24'30"
254		
	43.17	115°41'54"
255		
	122.64	76°18'26"
256		
	131.20	98°03'59"
257		
	882.40	95°44'23"
258		
	226.03	83°55'49"
259		
	250.89	78°01'43"
260		
	298.24	68°42'57"
261		
	1547.40	42°27'09"
262		
	1519.63	52°29'40"
263		
	268.14	50°58'45"
264		
	1112.56	82°03'59"
265		
	1071.11	100°59'08"
266		
	15.03	134°55'09"
267		
	103.10	98°50'15"
268		
	49.20	113°15'41"
269		
	52.13	99°43'08"
270		
	43.85	98°04'29"
271		
	55.35	129°44'41"
272		
	48.26	137°09'59"
273		
	48.32	116°01'27"
274		
	48.03	95°13'56"
275		
	49.66	105°27'49"
276		
	65.38	118°14'33"
277		
	123.01	138°26'14"
278		
	160.35	140°05'24"
279		
	101.69	127°30'32"
280		
	89.54	117°00'00"

Геодезические данные длин, углов		
№ т	Длина, м	Дир. угол
281		
	86.63	142°50'21"
282		
	91.63	150°23'58"
283		
	40.95	141°04'33"
284		
	83.53	124°08'00"
285		
	342.80	144°55'52"
286		
	105.90	136°38'16"
287		
	110.02	142°47'26"
288		
	34.03	141°16'28"
289		
	253.91	137°20'23"
290		
	87.80	148°58'37"
291		
	99.74	138°10'12"
292		
	26.06	144°38'19"
293		
	241.64	157°58'46"
294		
	18.01	204°05'19"
295		
	277.13	158°06'37"
296		
	198.60	155°25'48"
297		
	57.05	152°11'11"
298		
	163.92	162°58'08"
299		
	44.27	160°03'16"
300		
	49.89	173°48'34"
301		
	160.23	160°54'01"
302		
	125.03	157°00'26"
303		
	133.91	162°13'12"
304		
	63.39	172°42'49"
305		
	45.22	177°40'50"
306		
	37.24	154°36'17"
307		
	48.74	160°50'51"
308		
	128.25	173°59'04"

Геодезические данные длин, углов		
№ т	Длина, м	Дир. угол
309		
	159.12	175°08'51"
310		
	182.82	165°37'51"
311		
	133.95	159°49'12"
312		
	364.69	159°42'26"
313		
	737.99	167°29'51"
314		
	698.17	169°10'04"
315		
	70.58	164°48'43"
316		
	148.50	160°22'40"
317		
	55.24	179°55'39"
318		
	77.60	164°43'41"
319		
	360.22	160°26'41"
320		
	215.06	157°27'13"
321		
	74.13	165°33'25"
322		
	325.11	163°50'34"
323		
	110.31	167°45'47"
324		
	24.94	160°51'11"
325		
	33.14	179°56'53"
326		
	55.59	235°06'33"
327		
	57.81	164°50'54"
328		
	126.63	131°18'08"
329		
	63.28	152°41'38"
330		
	49.18	187°58'19"
331		
	67.06	157°35'45"
332		
	15.31	178°52'39"
333		
	37.96	202°46'07"
334		
	30.86	197°17'03"
335		
	19.84	158°07'44"
336		
	30.45	88°33'04"

Геодезические данные длин, углов		
№ т	Длина, м	Дир.угол
337		
338	16.93	132°49'20"
339	32.92	156°07'46"
340	41.44	124°34'06"
341	154.98	156°06'57"
342	32.15	193°09'32"
343	272.52	161°00'50"
344	83.27	161°54'00"
345	84.48	159°31'30"
346	77.69	174°29'50"
347	24.01	178°58'26"
348	16.40	204°41'23"
349	33.39	201°45'47"
350	14.82	173°59'49"
351	54.14	148°18'43"
352	65.57	141°45'48"
353	60.12	152°35'43"
354	96.62	172°16'24"
355	58.74	172°20'25"
356	20.34	159°53'56"
357	37.17	161°14'54"
358	44.71	154°13'33"
359	27.57	132°53'00"
360	18.79	98°02'38"
361	12.50	137°53'12"
362	24.76	143°38'21"
363	33.05	164°08'34"
364	64.84	180°40'49"
	47.87	157°19'06"

Геодезические данные длин, углов		
№ т	Длина, м	Дир.угол
365	92.68	148°13'19"
366	344.19	176°50'14"
367	90.20	187°16'26"
368	91.96	193°18'12"
369	83.57	175°04'16"
370	141.84	173°07'14"
371	162.28	173°21'16"
372	84.82	172°44'21"
373	112.50	172°42'09"
374	86.21	175°12'57"
375	39.52	160°17'09"
376	33.29	151°20'00"
377	48.24	134°11'07"
378	28.96	156°30'56"
379	98.35	172°10'08"
380	100.12	166°38'33"
381	208.86	165°10'31"
382	132.59	164°04'14"
383	130.48	174°34'07"
384	84.46	177°46'04"
385	44.97	213°28'54"
386	150.62	166°47'22"
387	202.80	166°54'46"
388	125.07	159°10'00"
389	68.88	174°20'33"
390	46.72	170°01'39"
391	1905.34	162°11'32"
392	721.72	162°06'46"

Геодезические данные длин, углов		
№ т	Длина, м	Дир.угол
393	1414.67	153°16'54"
394	463.00	154°01'48"
395	144.89	153°37'40"
396	289.68	153°59'57"
397	2082.02	150°52'28"
398	8.64	236°42'53"
399	292.20	150°16'16"
400	153.28	150°24'46"
401	10.26	129°01'34"
402	1711.56	150°56'07"
403	97.31	146°15'51"
404	181.22	153°34'04"
405	82.59	142°50'54"
406	115.03	151°34'45"
407	71.87	153°22'28"
408	72.75	149°24'08"
409	70.45	152°47'28"
410	105.27	148°40'23"
411	88.10	141°36'01"
412	89.10	129°04'57"
413	119.01	145°23'19"
414	23.05	140°16'49"
415	49.99	140°18'00"
416	62.59	138°03'47"
417	64.69	153°21'49"
418	33.08	150°52'41"
419	52.17	131°48'51"
420	332.77	146°15'35"

Геодезические данные длин, углов		
№ т	Длина, м	Дир.угол
421	52.55	156°30'13"
422	477.26	142°52'28"
423	542.60	140°49'33"
424	127.30	135°57'40"
425	110.23	143°13'55"
426	88.73	144°31'21"
427	41.89	147°28'01"
428	126.32	143°12'36"
429	54.01	149°33'56"
430	445.96	141°22'24"
431	121.22	141°23'36"
432	70.00	121°48'12"
433	110.51	139°04'09"
434	51.15	136°12'15"
435	29.63	139°19'31"
436	165.30	128°25'55"
437	249.70	137°02'00"
438	95.34	125°51'02"
439	294.06	125°04'48"
440	396.87	122°22'31"
441	248.28	132°31'14"
442	230.08	133°31'08"
443	174.89	134°18'43"
444	306.19	136°42'59"
445	169.26	136°51'54"
446	113.78	141°10'19"
447	229.85	143°44'09"
448	132.20	144°09'33"

Геодезические данные длин, углов		
№ т	Длина, м	Дир.угол
449		
450	328.58	151°36'58"
451	112.86	151°54'41"
452	366.26	148°45'31"
453	206.26	153°34'18"
454	260.40	155°54'09"
455	171.15	145°38'49"
456	66.98	149°41'00"
457	61.08	144°34'09"
458	68.65	159°23'04"
459	16.77	163°13'44"
460	107.99	143°24'41"
461	85.55	174°32'24"
462	53.06	178°12'25"
463	57.49	153°22'05"
464	60.50	162°56'56"
465	39.76	193°58'24"
466	48.20	143°03'14"
467	205.63	174°03'36"
468	224.15	163°34'01"
469	89.73	171°19'15"
470	45.91	163°23'47"
471	109.10	169°19'10"
472	149.39	165°10'23"
473	161.97	170°52'01"
474	233.43	168°49'49"
475	350.81	165°06'09"
476	53.81	162°54'07"
	116.04	161°42'31"

Геодезические данные длин, углов		
№ т	Длина, м	Дир.угол
477		
478	73.52	159°29'49"
479	92.77	159°41'02"
480	219.52	163°56'34"
481	78.16	171°08'21"
482	62.87	158°29'29"
483	27.71	157°04'52"
484	834.42	159°34'29"
485	71.78	151°52'16"
486	68.32	131°07'08"
487	33.79	87°13'05"
488	31.19	101°49'17"
489	52.65	167°35'42"
490	170.82	167°59'29"
491	104.45	165°41'18"
492	162.18	156°08'27"
493	114.25	166°44'36"
494	177.31	180°29'52"
495	169.17	170°28'23"
496	130.36	163°40'36"
497	157.26	156°29'12"
498	242.54	153°33'19"
499	92.37	160°08'48"
500	98.04	127°00'24"
501	116.67	123°23'30"
502	130.10	157°08'25"
503	103.29	136°17'55"
504	152.19	166°03'41"
	59.12	155°37'27"

Геодезические данные длин, углов		
№ т	Длина, м	Дир.угол
505		
506	254.30	151°47'40"
507	252.71	172°01'56"
508	384.95	165°01'14"
509	192.69	158°13'54"
510	265.66	167°04'56"
511	92.56	145°38'56"
512	417.22	160°58'28"
513	281.60	173°33'25"
514	464.94	170°41'04"
515	327.06	156°46'47"
516	205.18	178°28'41"
517	65.73	198°15'51"
518	11.19	198°16'23"
519	1712.52	162°34'13"
520	237.09	153°22'12"
521	171.17	165°21'53"
522	130.74	188°41'03"
523	106.69	143°46'32"
524	79.67	196°51'48"
525	129.05	150°44'15"
526	112.55	137°19'08"
527	116.02	178°18'03"
528	88.22	145°38'49"
529	151.45	169°51'13"
530	91.64	130°32'20"
531	110.13	173°01'38"
532	160.32	161°52'37"
	139.35	161°55'40"

Геодезические данные длин, углов		
№ т	Длина, м	Дир.угол
533		
534	123.13	156°07'59"
535	92.30	158°53'54"
536	56.72	96°39'05"
537	98.85	50°22'08"
538	62.25	154°44'08"
539	56.33	208°00'58"
540	68.24	150°52'37"
541	99.45	209°55'27"
542	95.64	165°53'59"
543	94.76	126°23'58"
544	71.14	117°41'59"
545	73.56	125°46'46"
546	66.68	153°21'57"
547	84.86	141°16'52"
548	182.27	116°58'07"
549	429.85	116°30'43"
550	371.41	92°21'51"
551	897.55	87°17'33"
552	870.60	95°26'01"
553	633.76	104°05'36"
554	759.99	185°34'40"
555	811.45	206°33'22"
556	336.46	88°42'39"
557	57.06	98°40'06"
558	349.75	122°56'22"
559	1423.19	196°32'23"
560	205.60	164°50'52"
	208.19	83°09'21"



Геодезические данные длин, углов		
№ т	Длина, м	Дир.угол
561		
562	312.52	152°25'06"
563	623.97	176°12'14"
564	138.66	136°41'10"
565	196.07	114°56'40"
566	345.40	78°57'32"
567	282.15	50°56'48"
568	237.43	82°59'56"
569	204.21	111°22'10"
570	222.64	105°04'07"
571	150.49	74°03'20"
572	213.91	48°55'12"
573	133.59	68°11'43"
574	149.87	114°26'46"
575	264.62	180°53'47"
576	105.65	149°25'13"
577	148.89	91°35'22"
578	198.49	54°19'27"
579	184.75	40°27'45"
580	462.34	12°55'05"
581	153.03	1°32'48"
582	424.57	67°40'54"
583	235.99	3°00'43"
584	417.45	7°58'11"
585	264.21	20°08'14"
586	187.91	50°21'18"
587	235.69	68°23'08"
588	80.27	11°53'27"
	82.69	36°52'07"

Геодезические данные длин, углов		
№ т	Длина, м	Дир.угол
589	95.09	90°00'00"
590	99.56	131°38'13"
591	723.64	173°46'06"
592	250.69	193°20'48"
593	181.96	158°41'06"
594	3432.66	177°59'38"
595	650.20	177°52'46"
596	214.33	184°49'51"
597	1049.74	175°43'38"
598	348.34	196°33'21"
599	602.36	177°08'16"
600	711.75	265°52'47"
601	1894.91	234°13'10"
602	283.85	148°49'02"
603	1389.47	224°40'40"
604	85.15	224°58'17"
605	1053.09	227°23'44"
606	925.45	218°20'10"
607	102.67	218°53'58"
608	122.25	216°20'01"
609	477.76	216°02'52"
610	449.08	216°23'07"
611	472.82	212°36'09"
612	646.74	212°49'22"
613	353.55	212°12'43"
614	81.77	213°35'55"
615	277.79	215°58'44"
616	553.70	215°24'10"

Геодезические данные длин, углов		
№ т	Длина, м	Дир.угол
617	824.86	211°10'44"
618	371.81	210°54'59"
619	441.90	82°13'03"
620	172.85	191°14'46"
621	310.07	165°27'54"
622	45.94	161°31'18"
623	179.25	88°23'08"
624	347.62	108°37'31"
625	292.69	128°53'27"
626	285.88	153°48'22"
627	669.69	139°20'06"
628	387.08	136°27'29"
629	174.60	160°29'39"
630	304.12	189°06'01"
631	184.27	182°57'07"
632	1565.48	201°53'22"
633	109.09	230°59'12"
634	1157.32	213°52'00"
635	316.82	214°01'39"
636	77.20	213°57'13"
637	123.54	216°41'37"
638	317.18	213°04'18"
639	274.91	214°59'33"
640	149.14	199°53'39"
641	102.70	204°06'33"
642	72.44	236°34'00"
643	81.47	217°57'01"
644	173.72	208°53'41"

Геодезические данные длин, углов		
№ т	Длина, м	Дир.угол
645	116.87	204°34'02"
646	66.02	204°38'37"
647	76.68	185°02'08"
648	54.03	181°46'17"
649	245.24	219°34'00"
650	108.45	199°48'30"
651	101.04	203°15'13"
652	126.89	213°37'34"
653	125.82	221°19'48"
654	118.43	218°21'19"
655	82.53	213°07'26"
656	286.40	200°34'14"
657	157.02	200°42'40"
658	182.86	201°53'07"
659	102.50	212°50'31"
660	107.63	228°44'53"
661	114.38	204°48'06"
662	338.71	196°52'55"
663	2112.48	216°58'08"
664	977.33	352°07'51"
665	70.59	352°55'42"
666	102.03	352°55'43"
667	62.10	352°55'27"
668	351.45	1°45'22"
669	96.40	1°45'13"
670	3.34	1°42'54"
671	354.94	283°36'53"
672	55.23	291°21'58"

Геодезические данные длин, углов		
№ т	Длина, м	Дир.угол
673		
	45.48	340°42'59"
674		
	124.64	350°37'18"
675		
	113.92	358°18'17"
676		
	70.64	354°07'03"
677		
	54.50	319°46'42"
678		
	69.91	321°32'00"
679		
	187.36	32°26'48"
680		
	47.79	353°40'52"
681		
	122.83	316°09'52"
682		
	46.31	348°15'03"
683		
	43.91	353°08'02"
684		
	61.52	10°17'26"
685		
	76.06	351°22'47"
686		
	47.11	8°03'59"
687		
	69.29	6°22'49"
688		
	67.61	355°09'50"
689		
	42.25	6°02'48"
690		
	45.97	33°37'40"
691		
	73.56	39°08'25"
692		
	58.08	28°29'52"
693		
	41.28	340°49'24"
694		
	71.25	323°04'20"
695		
	127.74	319°41'58"
696		
	128.88	320°07'50"
697		
	74.14	308°46'28"
698		
	48.98	295°19'30"
699		
	57.50	277°26'02"
700		
	44.77	301°14'25"

Геодезические данные длин, углов		
№ т	Длина, м	Дир.угол
701		
	47.35	319°25'39"
702		
	62.05	315°25'28"
703		
	67.82	302°45'02"
704		
	58.38	290°13'56"
705		
	68.31	301°00'25"
706		
	83.54	306°54'30"
707		
	63.69	316°51'05"
708		
	41.01	320°07'29"
709		
	36.28	299°40'28"
710		
	31.51	268°34'54"
711		
	54.21	255°30'55"
712		
	84.01	269°56'19"
713		
	86.59	283°58'02"
714		
	40.55	308°56'00"
715		
	33.64	329°30'34"
716		
	40.48	345°41'58"
717		
	32.95	281°44'59"
718		
	41.61	204°01'16"
719		
	19.26	221°34'10"
720		
	27.62	259°55'38"
721		
	49.29	305°41'45"
722		
	74.10	302°35'47"
723		
	42.74	321°20'40"
724		
	47.34	356°18'21"
725		
	102.66	26°52'37"
726		
	118.60	31°11'45"
727		
	151.66	46°57'40"
728		
	70.13	41°28'05"

Геодезические данные длин, углов		
№ т	Длина, м	Дир.угол
729		
	146.95	32°00'18"
730		
	27.83	75°53'56"
731		
	54.13	85°57'51"
732		
	37.24	55°36'52"
733		
	58.14	30°08'45"
734		
	76.97	15°11'30"
735		
	67.48	8°14'52"
736		
	105.97	356°16'59"
737		
	64.14	349°09'09"
738		
	73.00	4°39'06"
739		
	87.70	14°48'17"
740		
	102.23	3°43'07"
741		
	76.64	356°34'26"
742		
	39.64	330°28'00"
743		
	77.98	313°45'48"
744		
	76.85	335°07'20"
745		
	118.62	346°47'02"
746		
	49.12	6°56'44"
747		
	107.97	11°33'42"
748		
	47.00	343°14'33"
749		
	80.88	335°15'36"
750		
	45.03	10°31'08"
751		
	51.89	52°34'17"
752		
	146.69	75°25'36"
753		
	112.70	354°16'53"
754		
	52.75	30°16'08"
755		
	63.13	50°39'00"
756		
	135.27	12°15'46"

Геодезические данные длин, углов		
№ т	Длина, м	Дир.угол
757		
	146.79	2°58'18"
758		
	93.12	8°09'41"
759		
	199.15	356°25'17"
760		
	112.18	21°25'16"
761		
	60.75	341°50'01"
762		
	69.33	328°01'37"
763		
	33.22	25°14'46"
764		
	57.59	57°02'28"
765		
	56.79	82°27'07"
766		
	90.95	339°14'44"
767		
	138.60	331°06'24"
768		
	63.53	314°11'24"
769		
	174.14	289°12'03"
770		
	76.36	281°16'02"
771		
	67.02	264°52'50"
772		
	55.70	243°51'30"
773		
	52.55	262°27'21"
774		
	65.79	269°32'50"
775		
	56.33	270°23'48"
776		
	52.31	282°32'35"
777		
	132.06	334°41'39"
778		
	49.29	289°48'09"
779		
	47.56	250°16'38"
780		
	82.02	249°05'09"
781		
	28.60	286°59'48"
782		
	15.14	316°31'30"
783		
	17.02	0°38'23"
784		
	55.77	2°02'05"

Геодезические данные длин, углов		
№ т	Длина, м	Дир.угол
785		
786	110.36	9°43'06"
787	59.35	351°13'07"
788	101.91	317°29'07"
789	100.88	332°33'31"
790	49.61	358°40'19"
791	22.67	34°09'35"
792	19.96	69°53'39"
793	39.21	126°27'18"
794	81.78	142°01'23"
795	36.31	122°54'55"
796	18.93	113°30'17"
797	32.01	53°20'42"
798	72.47	25°42'08"
799	60.47	7°03'29"
800	75.38	354°13'44"
801	129.92	344°32'12"
802	43.41	341°49'26"
803	76.16	320°07'27"
804	44.55	306°02'02"
805	77.34	288°01'30"
806	62.57	277°00'17"
807	43.02	289°00'12"
808	37.85	303°37'22"
809	76.21	323°44'48"
810	87.17	326°49'26"
811	81.92	318°19'50"
812	102.76	303°37'19"
	59.73	295°13'05"

Геодезические данные длин, углов		
№ т	Длина, м	Дир.угол
813		
814	45.33	308°53'34"
815	53.27	335°32'14"
816	132.66	344°18'11"
817	66.46	325°13'45"
818	21.56	286°27'36"
819	25.14	252°34'26"
820	144.64	204°46'26"
821	63.29	211°21'52"
822	48.29	223°02'41"
823	26.81	252°00'40"
824	27.47	324°55'58"
825	37.98	348°06'04"
826	131.45	354°29'58"
827	121.75	358°18'03"
828	100.06	339°38'49"
829	74.70	327°01'29"
830	42.97	328°06'53"
831	22.76	358°26'20"
832	24.11	21°01'14"
833	103.62	32°03'12"
834	34.41	20°20'30"
835	67.54	6°14'51"
836	74.81	357°56'49"
837	93.01	355°59'11"
838	63.92	328°14'13"
839	26.33	303°54'48"
840	23.90	276°42'10"
	28.01	245°58'46"

Геодезические данные длин, углов		
№ т	Длина, м	Дир.угол
841		
842	30.15	234°08'55"
843	50.68	224°55'41"
844	49.00	228°07'36"
845	55.09	244°06'51"
846	33.57	285°48'59"
847	23.29	326°45'12"
848	33.54	10°14'04"
849	38.30	43°10'49"
850	68.02	41°06'50"
851	57.97	27°55'36"
852	61.81	10°22'25"
853	69.18	355°30'54"
854	75.69	7°37'49"
855	30.89	25°12'47"
856	26.46	50°22'59"
857	27.34	110°28'13"
858	53.66	153°22'22"
859	124.21	172°32'02"
860	22.62	81°48'58"
861	84.90	47°13'27"
862	68.76	70°28'36"
863	54.56	71°30'07"
864	67.71	19°25'30"
865	37.86	309°07'32"
866	54.47	296°54'31"
867	31.21	301°57'31"
868	33.30	337°24'57"
	31.36	6°07'57"

Геодезические данные длин, углов		
№ т	Длина, м	Дир.угол
869		
870	100.37	17°45'22"
871	38.73	2°27'24"
872	67.32	346°15'32"
873	69.98	322°39'31"
874	81.32	307°26'42"
875	132.41	306°58'54"
876	105.21	297°23'18"
877	155.80	247°33'24"
878	85.68	278°28'11"
879	126.72	332°15'58"
880	119.49	353°11'40"
881	87.97	335°58'22"
882	96.04	309°32'45"
883	55.21	303°37'05"
884	90.30	336°38'14"
885	163.98	352°52'28"
886	106.06	346°56'38"
887	135.94	329°18'05"
888	110.63	301°30'17"
889	105.95	287°23'55"
890	62.64	292°18'40"
891	77.63	5°48'40"
892	148.83	1°41'25"
893	96.25	340°38'40"
894	57.57	284°47'39"
895	65.04	245°09'39"
896	74.99	215°04'26"
	55.55	220°47'17"

Геодезические данные длин, углов		
№ т	Длина, м	Дир.угол
897		
	85.70	237°55'51"
898		
	77.58	252°02'04"
899		
	86.41	266°55'19"
900		
	60.45	331°55'33"
901		
	52.89	14°51'59"
902		
	58.67	14°30'36"
903		
	39.66	336°18'16"
904		
	51.84	298°44'44"
905		
	77.97	282°33'18"
906		
	60.22	267°46'57"
907		
	38.76	238°06'21"
908		
	41.65	205°48'08"
909		
	50.27	161°30'01"
910		
	71.68	139°26'28"
911		
	67.48	136°17'49"
912		
	29.98	155°18'56"
913		
	49.51	233°19'37"
914		
	64.59	280°03'58"
915		
	42.92	307°23'55"
916		
	98.53	333°57'46"
917		
	94.69	337°22'02"
918		
	100.63	319°03'13"
919		
	64.57	293°48'08"
920		
	84.27	283°58'01"
921		
	149.04	287°41'10"
922		
	144.65	292°04'12"
923		
	41.30	301°26'05"
924		
	75.20	321°41'07"

Геодезические данные длин, углов		
№ т	Длина, м	Дир.угол
925		
	42.85	327°55'51"
926		
	114.34	344°23'01"
927		
	74.33	325°30'45"
928		
	55.37	295°27'32"
929		
	90.51	246°16'01"
930		
	59.06	217°54'36"
931		
	56.09	211°41'02"
932		
	30.31	256°56'25"
933		
	48.89	357°16'47"
934		
	96.22	11°30'39"
935		
	71.54	359°56'38"
936		
	159.82	342°08'44"
937		
	195.36	329°56'33"
938		
	65.72	341°48'57"
939		
	70.23	325°28'14"
940		
	164.01	317°44'35"
941		
	122.15	312°40'39"
942		
	49.30	308°23'41"
943		
	145.98	336°33'33"
944		
	128.91	348°33'34"
945		
	94.75	349°59'24"
946		
	35.39	317°09'09"
947		
	27.56	257°49'47"
948		
	65.36	227°19'52"
949		
	64.64	224°19'46"
950		
	59.88	246°15'22"
951		
	62.40	252°53'53"
952		
	40.60	264°30'05"

Геодезические данные длин, углов		
№ т	Длина, м	Дир.угол
953		
	61.53	296°54'09"
954		
	50.50	310°17'37"
955		
	54.43	314°56'26"
956		
	43.48	354°51'12"
957		
	60.59	46°52'21"
958		
	109.78	48°50'40"
959		
	56.67	40°06'40"
960		
	66.11	21°16'42"
961		
	50.12	356°38'13"
962		
	36.37	307°24'54"
963		
	54.01	265°50'55"
964		
	64.93	257°57'47"
965		
	45.23	271°09'10"
966		
	44.85	292°38'54"
967		
	31.56	322°22'30"
968		
	59.19	7°24'21"
969		
	59.08	52°53'02"
970		
	63.43	80°20'03"
971		
	96.52	94°30'16"
972		
	29.54	85°53'02"
973		
	45.78	73°20'04"
974		
	36.06	39°44'04"
975		
	41.50	10°37'20"
976		
	65.30	351°48'10"
977		
	71.26	332°16'12"
978		
	75.68	312°52'47"
979		
	81.22	279°45'12"
980		
	114.41	250°16'56"

Геодезические данные длин, углов		
№ т	Длина, м	Дир.угол
981		
	80.90	244°35'28"
982		
	71.07	252°16'53"
983		
	80.06	268°17'21"
984		
	55.41	279°31'31"
985		
	48.20	308°26'47"
986		
	83.10	344°21'41"
987		
	116.35	7°09'16"
988		
	73.37	15°08'19"
989		
	80.48	9°50'42"
990		
	39.26	1°03'56"
991		
	28.22	348°56'56"
992		
	38.94	300°37'41"
993		
	2.76	38°04'32"
994		
	46.84	294°06'28"
995		
	71.55	279°03'15"
996		
	77.64	271°13'57"
997		
	63.59	296°51'04"
998		
	47.71	329°09'21"
999		
	86.50	356°27'39"
1000		
	75.69	5°14'45"
1001		
	92.69	11°00'33"
1002		
	93.21	2°33'06"
1003		
	222.26	283°56'01"
1004		
	294.68	311°52'29"
1005		
	65.55	319°45'08"
1006		
	81.61	334°04'32"
1007		
	148.46	344°54'08"
1008		
	462.18	344°54'14"

Геодезические данные длин, углов		
№ т	Длина, м	Дир. угол
1009		
1010	358.66	306°16'18"
1011	211.23	253°24'37"
1012	97.14	270°12'44"
1013	136.05	276°24'38"
1014	381.24	276°34'44"
1015	822.68	278°04'27"
1016	169.14	300°45'54"
1017	97.25	304°08'28"
1018	117.09	309°14'48"
1019	124.39	312°08'32"
1020	293.78	307°03'02"
1021	268.57	303°40'16"
1022	1050.68	303°58'11"
1023	553.66	80°36'22"
1024	9.80	80°36'18"
1025	173.69	96°08'51"
1026	52.62	14°33'04"
1027	70.60	26°18'00"
1028	54.45	30°45'42"
1029	40.88	46°29'48"
1030	25.99	57°11'26"
1031	24.47	73°15'13"
1032	28.28	96°16'23"
1033	38.64	103°58'17"
1034	35.27	95°00'33"
1035	35.24	77°07'38"
1036	37.61	31°29'48"
	17.20	4°36'11"

Геодезические данные длин, углов		
№ т	Длина, м	Дир. угол
1037		
1038	15.64	2°47'08"
1039	18.11	352°30'51"
1040	36.10	321°05'41"
1041	33.68	315°52'41"
1042	55.29	306°19'14"
1043	55.72	301°10'25"
1044	81.23	307°54'35"
1045	50.92	324°17'37"
1046	108.43	348°18'16"
1047	54.10	354°57'46"
1048	92.56	25°25'38"
1049	59.97	13°02'57"
1050	41.09	12°31'27"
1051	70.33	356°11'03"
1052	33.31	22°53'37"
1053	35.13	14°12'09"
1054	24.57	351°17'34"
1055	15.81	327°03'13"
1056	29.35	334°43'38"
1057	104.82	326°28'58"
1058	105.41	329°11'21"
1059	50.76	345°41'04"
1060	135.88	320°18'11"
1061	369.71	317°14'53"
1062	71.72	324°41'00"
1063	54.69	313°11'59"
1064	47.15	296°30'19"
	56.96	326°40'51"

Геодезические данные длин, углов		
№ т	Длина, м	Дир. угол
1065		
1066	40.93	311°50'26"
1067	41.57	297°56'46"
1068	69.85	333°22'08"
1069	83.59	330°15'28"
1070	68.00	338°23'05"
1071	74.10	7°48'39"
1072	59.67	14°19'55"
1073	66.31	31°56'52"
1074	77.97	32°39'46"
1075	71.24	45°23'12"
1076	62.58	60°48'34"
1077	43.40	59°40'37"
1078	43.29	82°41'16"
1079	63.06	97°45'55"
1080	50.62	128°02'09"
1081	26.89	115°45'53"
1082	42.95	89°56'00"
1083	64.72	70°11'05"
1084	57.18	54°56'53"
1085	64.36	35°33'34"
1086	77.20	7°29'42"
1087	45.36	356°58'48"
1088	75.57	341°52'28"
1089	156.57	342°13'12"
1090	123.50	14°35'23"
1091	70.39	39°59'09"
1092	38.05	29°27'19"
	23.12	359°55'32"

Геодезические данные длин, углов		
№ т	Длина, м	Дир. угол
1093		
1094	34.34	342°44'12"
1095	43.22	339°51'46"
1096	36.46	316°41'21"
1097	36.58	286°03'42"
1098	89.46	257°50'32"
1099	103.40	242°00'54"
1100	45.25	248°40'50"
1101	84.17	244°05'22"
1102	64.51	262°58'31"
1103	57.64	241°38'19"
1104	71.87	227°34'57"
1105	38.86	247°29'12"
1106	60.00	251°44'25"
1107	93.97	265°38'33"
1108	137.04	265°41'22"
1109	106.23	268°40'23"
1110	62.04	259°03'48"
1111	43.19	282°27'45"
1112	86.94	289°20'45"
1113	122.31	264°48'26"
1114	89.02	256°45'08"
1115	43.76	267°53'29"
1116	65.76	254°05'13"
1117	36.47	260°04'03"
1118	61.41	281°40'40"
1119	41.58	264°32'55"
1120	103.38	243°57'02"
	61.36	233°12'31"

Геодезические данные длин, углов		
№ т	Длина, м	Дир.угол
1121	87.94	232°09'01"
1122	69.86	243°22'21"
1123	62.37	235°39'19"
1124	46.59	219°29'15"
1125	39.05	233°04'38"
1126	60.07	242°02'09"
1127	56.34	226°03'25"
1128	116.36	241°29'00"
1129	102.48	237°41'41"
1130	40.60	217°55'01"
1131	18.29	249°57'00"
1132	46.77	255°26'16"
1133	49.18	226°52'14"
1134	30.70	262°36'23"
1135	45.97	279°43'06"
1136	87.03	264°47'31"
1137	21.99	276°01'46"
1138	148.79	292°27'59"
1139	201.83	279°17'23"
1140	68.39	288°34'41"
1141	51.43	300°00'17"
1142	58.45	292°44'07"
1143	56.30	293°39'20"
1144	32.75	283°56'19"
1145	30.85	263°53'52"
1146	156.23	234°30'04"
1147	101.70	227°25'37"
1148	55.88	243°21'58"

Геодезические данные длин, углов		
№ т	Длина, м	Дир.угол
1149	127.28	240°32'20"
1150	49.16	257°40'06"
1151	118.05	246°17'57"
1152	50.64	252°53'20"
1153	53.89	269°06'25"
1154	33.05	293°29'08"
1155	57.57	303°49'01"
1156	48.42	338°06'07"
1157	47.26	2°50'17"
1158	37.04	24°52'36"
1159	171.34	47°31'17"
1160	62.60	40°23'13"
1161	84.77	30°59'30"
1162	68.88	3°50'14"
1163	174.15	359°40'51"
1164	142.55	343°23'08"
1165	95.90	322°52'58"
1166	39.64	327°48'33"
1167	47.96	300°15'54"
1168	42.12	280°36'59"
1169	79.81	239°21'27"
1170	72.60	211°44'22"
1171	57.81	196°25'09"
1172	126.99	184°52'27"
1173	52.69	191°55'42"
1174	47.86	208°09'58"
1175	53.50	213°37'40"
1176	78.66	240°49'41"

Геодезические данные длин, углов		
№ т	Длина, м	Дир.угол
1177	49.90	249°47'22"
1178	112.45	270°20'11"
1179	112.51	271°55'31"
1180	83.16	264°32'55"
1181	98.40	269°56'09"
1182	94.49	280°24'52"
1183	62.01	286°46'41"
1184	61.89	312°53'29"
1185	75.62	324°35'49"
1186	102.34	334°09'22"
1187	126.77	339°22'55"
1188	60.91	323°47'39"
1189	78.76	292°41'25"
1190	76.59	267°35'52"
1191	105.20	241°05'20"
1192	120.27	217°33'18"
1193	82.94	227°58'51"
1194	75.90	229°31'53"
1195	67.29	248°53'45"
1196	28.58	250°42'56"
1197	50.04	267°14'22"
1198	79.92	289°04'36"
1199	103.32	288°38'56"
1200	111.49	294°21'04"
1201	71.00	299°36'06"
1202	72.62	286°48'29"
1203	49.60	303°22'46"
1204	49.43	275°22'30"

Геодезические данные длин, углов		
№ т	Длина, м	Дир.угол
1205	64.62	281°47'11"
1206	145.21	259°42'50"
1207	35.57	278°46'54"
1208	81.31	286°07'00"
1209	54.09	264°57'43"
1210	69.15	244°31'41"
1211	17.18	269°56'00"
1212	27.46	345°06'13"
1213	74.29	347°47'57"
1214	55.45	359°55'40"
1215	83.77	16°10'42"
1216	85.01	23°12'30"
1217	78.87	0°30'04"
1218	67.70	348°37'37"
1219	55.63	355°06'44"
1220	39.49	335°24'04"
1221	75.66	314°30'46"
1222	36.03	330°01'35"
1223	39.41	303°38'59"
1224	45.50	309°21'15"
1225	41.21	297°00'01"
1226	77.34	281°34'33"
1227	67.17	287°32'12"
1228	87.46	259°07'55"
1229	65.90	229°15'29"
1230	109.10	246°18'23"
1231	45.51	230°30'37"
1232	60.43	258°53'41"

Геодезические данные длин, углов		
№ т	Длина, м	Дир.угол
1233		
1234	55.89	251°53'33"
1235	161.95	268°40'36"
1236	246.54	260°44'34"
1237	99.96	269°56'13"
1238	74.73	259°05'35"
1239	88.93	267°08'41"
1240	91.19	250°42'24"
1241	45.34	259°00'53"
1242	108.52	256°12'12"
1243	57.72	246°50'31"
1244	63.04	221°55'13"
1245	44.21	211°56'47"
1246	41.85	201°07'12"
1247	81.44	191°54'17"
1248	84.38	178°20'34"
1249	39.76	199°27'04"
1250	117.49	220°04'36"
1251	50.50	230°36'04"
1252	57.86	238°10'00"
1253	81.52	260°34'04"
1254	69.22	258°52'48"
1255	91.44	259°06'24"
1256	63.52	249°03'04"
1257	28.23	284°20'12"
1258	60.13	270°41'10"
1259	50.18	264°34'49"
1260	31.87	287°02'31"
	42.55	312°41'42"

Геодезические данные длин, углов		
№ т	Длина, м	Дир.угол
1261		
1262	55.70	292°11'42"
1263	56.66	281°51'19"
1264	163.53	300°40'03"
1265	57.34	299°17'15"
1266	49.21	305°54'21"
1267	165.73	308°02'43"
1268	97.94	285°11'39"
1269	159.28	283°50'21"
1270	123.51	289°30'58"
1271	120.53	281°54'10"
1272	108.92	282°46'23"
1273	86.19	287°52'40"
1274	96.76	295°15'34"
1275	75.11	297°50'03"
1276	66.28	304°22'59"
1277	75.49	309°03'33"
1278	74.57	316°12'42"
1279	59.78	289°47'23"
1280	167.55	281°46'02"
1281	90.86	265°29'57"
1282	106.74	239°37'21"
1283	80.30	229°16'21"
1284	83.18	219°36'19"
1285	55.69	202°11'07"
1286	53.15	190°05'16"
1287	51.91	201°06'09"
1288	54.84	215°39'28"
	57.44	211°01'50"

Геодезические данные длин, углов		
№ т	Длина, м	Дир.угол
1289		
1290	50.86	222°26'31"
1291	48.71	228°51'14"
1292	38.77	198°43'46"
1293	82.87	177°14'00"
1294	47.89	155°52'51"
1295	37.49	144°15'29"
1296	45.49	129°21'43"
1297	62.89	118°05'50"
1298	49.45	105°30'22"
1299	98.49	79°25'42"
1300	47.01	86°17'32"
1301	40.72	95°14'30"
1302	83.73	109°33'52"
1303	64.98	122°40'22"
1304	47.48	143°37'29"
1305	43.20	192°27'35"
1306	63.28	215°24'11"
1307	30.97	236°15'31"
1308	43.74	270°57'23"
1309	42.49	290°22'17"
1310	58.54	279°09'01"
1311	28.71	247°33'41"
1312	38.34	183°27'15"
1313	46.21	149°28'43"
1314	166.80	147°21'32"
1315	34.30	168°07'24"
1316	36.41	202°38'56"
	50.90	221°12'29"

Геодезические данные длин, углов		
№ т	Длина, м	Дир.угол
1317		
1318	75.81	214°26'41"
1319	148.38	214°12'50"
1320	116.80	228°59'57"
1321	52.04	244°08'56"
1322	62.65	274°13'11"
1323	51.92	285°38'32"
1324	63.36	295°57'59"
1325	67.96	284°51'08"
1326	58.66	266°52'57"
1327	93.00	256°49'44"
1328	54.39	248°53'56"
1329	28.04	282°49'01"
1330	53.79	283°22'20"
1331	43.72	251°11'01"
1332	68.48	225°51'07"
1333	155.24	203°40'07"
1334	62.10	219°49'32"
1335	148.20	204°12'15"
1336	76.53	208°35'52"
1337	60.19	224°24'52"
1338	49.60	243°46'15"
1339	85.15	258°49'38"
1340	87.96	263°49'34"
1341	90.93	274°51'51"
1342	49.93	279°50'09"
1343	27.73	302°18'12"
1344	43.32	295°33'34"
	34.50	275°07'20"

Геодезические данные длин, углов		
№ т	Длина, м	Дир.угол
1345	32.19	283°59'04"
1346	53.86	286°47'35"
1347	53.15	267°24'44"
1348	57.77	279°16'29"
1349	77.01	263°32'09"
1350	60.92	233°47'59"
1351	52.36	249°53'00"
1352	82.91	227°13'44"
1353	23.40	244°14'04"
1354	60.27	238°42'54"
1355	112.25	221°49'59"
1356	41.10	255°37'44"
1357	34.23	242°47'28"
1358	82.74	236°05'48"
1359	65.71	266°32'11"
1360	33.54	257°49'57"
1361	136.35	260°02'30"
1362	30.61	275°47'40"
1363	51.62	287°32'36"
1364	64.97	295°34'44"
1365	77.55	288°44'11"
1366	82.90	266°42'05"
1367	64.22	274°07'00"
1368	69.25	277°03'30"
1369	57.29	287°23'17"
1370	42.81	308°16'31"
1371	36.29	341°06'39"
1372	88.25	0°26'29"

Геодезические данные длин, углов		
№ т	Длина, м	Дир.угол
1373	37.33	344°09'28"
1374	83.60	299°36'47"
1375	66.28	276°51'14"
1376	59.71	260°28'00"
1377	132.69	248°55'19"
1378	104.97	269°56'24"
1379	104.44	273°40'01"
1380	188.11	284°35'06"
1381	49.67	278°41'46"
1382	193.88	285°45'27"
1383	334.64	285°54'59"
1384	81.04	274°13'03"
1385	135.35	256°03'15"
1386	123.97	258°41'44"
1387	78.24	263°50'39"
1388	49.84	269°03'26"
1389	204.27	280°22'33"
1390	80.25	280°12'49"
1391	33.56	271°15'49"
1392	48.63	276°11'07"
1393	41.11	277°18'30"
1394	67.35	285°32'11"
1395	82.29	291°03'38"
1396	67.33	301°17'21"
1397	90.78	306°15'00"
1398	103.91	306°16'59"
1399	215.96	304°55'43"
1400	61.41	312°27'57"

Геодезические данные длин, углов		
№ т	Длина, м	Дир.угол
1401	51.82	304°46'55"
1402	37.24	286°22'35"
1403	59.20	270°15'41"
1404	39.76	276°49'55"
1405	76.78	290°42'04"
1406	127.98	286°46'37"
1407	119.50	285°07'29"
1408	87.46	290°54'26"
1409	156.53	290°25'05"
1410	105.49	286°37'09"
1411	29.53	297°22'51"
1412	48.73	301°31'28"
1413	30.77	287°57'50"
1414	89.93	277°32'24"
1415	32.07	274°13'14"
1416	74.51	269°56'19"
1417	47.76	274°00'37"
1418	63.61	286°43'43"
1419	34.44	307°43'18"
1420	43.15	324°13'56"
1421	56.02	335°32'54"
1422	115.24	331°33'21"
1423	112.55	327°12'59"
1424	13.93	234°17'25"
1425	41.36	315°52'18"
1426	131.74	274°57'20"
1427	157.14	269°05'31"
1428	154.89	268°43'25"

Геодезические данные длин, углов		
№ т	Длина, м	Дир.угол
1429	258.15	273°44'33"
1430	97.48	264°30'06"
1431	89.15	273°39'10"
1432	79.79	267°26'34"
1433	58.03	282°35'31"
1434	179.00	288°22'20"
1435	133.66	292°17'10"
1436	256.30	285°42'13"
1437	76.32	301°32'49"
1438	81.39	312°26'44"
1439	43.42	335°06'18"
1440	63.27	16°41'17"
1441	101.25	57°01'44"
1442	113.08	59°07'33"
1443	31.30	27°17'07"
1444	83.58	341°27'01"
1445	81.40	312°26'27"
1446	157.00	279°06'00"
1447	46.10	282°27'56"
1448	58.32	300°54'05"
1449	65.19	327°27'56"
1450	61.03	304°55'28"
1451	60.20	274°42'24"
1452	154.09	310°18'44"
1453	160.93	315°13'27"
1454	123.83	300°48'24"
1455	80.22	302°45'04"
1456	88.49	292°53'27"



Геодезические данные длин, углов		
№ т	Длина, м	Дир.угол
1457		
1458	65.44	264°53'51"
1459	47.09	266°23'03"
1460	58.05	238°46'38"
1461	67.11	221°11'38"
1462	53.97	192°14'19"
1463	59.30	161°28'35"
1464	109.85	152°36'08"
1465	93.41	164°24'43"
1466	57.43	185°00'17"
1467	54.86	195°43'33"
1468	68.87	210°24'01"
1469	100.38	217°19'27"
1470	103.52	212°41'43"
1471	45.76	196°35'50"
1472	281.11	185°02'20"
1473	46.10	192°27'56"
1474	33.55	206°30'14"
1475	105.07	245°37'58"
1476	33.26	249°37'31"
1477	102.87	268°00'20"
1478	96.52	258°53'42"
1479	70.29	244°38'04"
1480	86.98	286°55'51"
1481	118.94	277°45'02"
1482	44.29	254°48'55"
1483	85.41	239°54'05"
1484	201.36	231°13'38"
	47.57	240°52'52"

Геодезические данные длин, углов		
№ т	Длина, м	Дир.угол
1485	42.81	266°50'22"
1486	285.73	278°09'03"
1487	93.41	285°27'58"
1488	107.82	295°19'53"
1489	42.89	273°17'17"
1490	84.87	267°24'24"
1491	186.78	266°58'04"
1492	69.13	279°00'46"
1493	69.40	289°57'35"
1494	64.87	309°03'45"
1495	59.29	317°56'22"
1496	72.12	326°14'46"
1497	55.90	333°22'31"
1498	112.80	347°07'41"
1499	107.93	346°32'49"
1500	60.21	355°10'12"
1501	386.51	298°44'00"
1502	218.80	293°36'16"
1503	40.48	317°41'00"
1504	112.93	310°07'07"
1505	96.10	293°19'54"
1506	335.33	159°52'48"
1507	90.58	162°40'17"
1508	199.44	156°52'39"
1509	192.73	155°32'48"
1510	90.29	154°55'40"
1511	496.11	155°54'39"
1512	29.72	162°06'28"

Геодезические данные длин, углов		
№ т	Длина, м	Дир.угол
1513	44.59	157°35'16"
1514	116.29	154°28'14"
1515	52.33	134°20'03"
1516	73.46	158°31'39"
1517	49.37	150°39'45"
1518	11.96	175°49'45"
1519	255.20	267°41'21"
1520	460.11	268°41'28"
1521	600.03	269°27'34"
1522	845.00	269°56'11"
1523	705.63	275°34'00"
1524	293.90	274°58'03"
1525	313.56	276°00'22"
1526	40.82	312°44'11"
1527	57.14	296°14'48"
1528	31.34	276°04'54"
1529	49.43	272°42'49"
1530	21.28	284°17'04"
1531	29.53	302°19'42"
1532	44.40	314°29'53"
1533	48.43	324°11'59"
1534	68.37	324°21'26"
1535	41.42	310°36'15"
1536	49.05	293°58'23"
1537	35.55	273°47'26"
1538	66.69	267°28'25"
1539	68.14	277°12'30"
1540	76.52	280°24'19"

Геодезические данные длин, углов		
№ т	Длина, м	Дир.угол
1541	34.89	282°37'49"
1542	32.22	292°41'23"
1543	66.62	302°35'43"
1544	170.34	302°54'40"
1545	770.60	301°20'37"
1546	274.11	356°12'42"
1547	256.32	307°58'55"
1548	185.07	308°21'15"
1549	123.79	313°18'04"
1550	126.78	326°53'34"
1551	76.13	190°45'28"
1552	75.92	227°12'54"
1553	76.32	211°32'49"
1554	46.10	229°20'12"
1555	115.44	264°57'56"
1556	42.72	249°23'03"
1557	66.70	256°56'35"
1558	42.73	249°22'35"
1559	136.57	246°11'12"
1560	87.46	238°58'28"
1561	53.15	228°45'12"
1562	104.04	215°09'01"
1563	149.83	205°38'48"
1564	55.23	185°07'53"
1565	192.08	141°54'51"
1566	40.91	198°55'36"
1567	57.01	232°03'38"
1568	233.75	229°31'55"

Геодезические данные длин, углов		
№ т	Длина, м	Дир.угол
1569		
1570	30.19	243°23'33"
1571	151.12	291°32'17"
1572	85.92	259°27'04"
1573	81.40	222°27'03"
1574	79.06	198°22'23"
1575	85.00	179°55'57"
1576	64.40	172°44'17"
1577	64.93	160°11'41"
1578	75.65	172°20'36"
1579	64.03	218°35'24"
1580	79.06	214°37'58"
1581	71.06	230°38'51"
1582	58.31	210°54'23"
1583	90.13	250°29'30"
1584	30.00	269°56'34"
1585	80.16	266°21'34"
1586	201.30	284°19'02"
1587	325.73	287°48'57"
1588	100.00	269°56'13"
1589	142.31	251°30'10"
1590	36.05	213°37'10"
1591	118.53	207°35'08"
1592	207.18	199°40'56"
1593	160.94	207°27'30"
1594	97.54	226°20'00"
1595	81.79	237°39'38"
1596	124.54	250°41'47"
	80.19	284°20'47"

Геодезические данные длин, углов		
№ т	Длина, м	Дир.угол
1597		
1598	129.72	282°47'13"
1599	91.78	296°30'23"
1600	189.07	314°13'12"
1601	104.57	184°11'43"
1602	1481.79	184°00'43"
1603	334.88	181°50'59"
1604	390.82	168°37'42"
1605	202.65	161°11'26"
1606	236.42	153°03'01"
1607	308.57	123°10'32"
1608	292.40	193°45'52"
1609	102.21	212°34'03"
1610	274.09	255°08'25"
1611	163.25	242°35'14"
1612	161.24	209°40'47"
1613	426.06	215°51'54"
1614	206.52	262°58'58"
1615	208.09	234°43'08"
1616	240.52	226°37'20"
1617	360.55	199°22'34"
1618	164.63	185°24'21"
1619	204.14	179°18'55"
1620	96.13	288°47'15"
1621	156.91	300°54'18"
1622	239.77	329°16'31"
1623	229.37	3°58'39"
1624	223.86	9°47'29"
	313.31	18°08'20"

Геодезические данные длин, углов		
№ т	Длина, м	Дир.угол
1625		
1626	63.28	25°38'16"
1627	191.00	11°11'07"
1628	184.51	350°13'47"
1629	258.54	339°31'11"
1630	247.75	321°01'09"
1631	101.67	310°00'01"
1632	464.07	306°24'44"
1633	150.49	272°38'08"
1634	160.87	255°17'08"
1635	335.62	219°51'07"
1636	136.79	212°08'54"
1637	379.37	227°46'09"
1638	304.78	222°04'08"
1639	118.03	210°57'17"
1640	332.56	209°58'32"
1641	353.83	240°52'01"
1642	499.81	260°46'24"
1643	142.05	251°02'59"
1644	149.41	286°26'32"
1645	276.08	281°23'23"
1646	235.16	276°51'02"
1647	124.67	301°35'34"
1648	93.38	322°38'12"
1649	299.37	0°01'09"
1650	232.46	5°56'36"
1651	141.32	351°17'54"
1652	180.35	311°45'32"
	177.96	296°30'16"

Геодезические данные длин, углов		
№ т	Длина, м	Дир.угол
1653		
1654	208.32	282°54'53"
1655	202.70	274°42'42"
1656	156.20	285°42'16"
1657	209.17	273°48'57"
1658	250.77	276°00'31"
1659	70.82	272°48'01"
1660	64.89	252°29'32"
1661	205.65	238°17'41"
1662	57.29	261°03'08"
1663	54.90	284°52'18"
1664	33.20	312°43'02"
1665	75.06	341°45'47"
1666	273.22	347°36'23"
1667	82.54	314°56'10"
1668	55.39	286°38'20"
1669	92.48	268°34'30"
1670	61.74	270°36'45"
1671	99.55	282°14'32"
1672	116.35	289°28'31"
1673	62.58	312°38'58"
1674	59.32	280°14'43"
1675	58.79	263°00'50"
1676	141.59	244°00'44"
1677	194.58	258°56'10"
1678	220.15	293°36'56"
1679	99.29	274°01'31"
1680	113.89	244°09'58"
	349.00	235°40'41"

Геодезические данные длин, углов		
№ т	Длина, м	Дир.угол
1681	468.95	242°37'38"
1682	351.71	234°07'51"
1683	280.92	246°57'55"
1684	109.46	256°26'51"
1685	231.57	255°07'08"
1686	298.12	239°07'20"
1687	381.07	235°46'57"
1688	194.28	235°02'31"
1689	135.31	222°14'40"
1690	984.75	222°48'24"
1691	1330.01	241°50'25"
1692	237.51	259°46'32"
1693	233.93	278°03'54"
1694	243.59	291°30'57"
1695	133.45	269°56'24"
1696	122.34	253°07'02"
1697	239.19	237°05'43"
1698	157.66	254°00'37"
1699	111.19	250°38'46"
1700	198.07	274°25'38"
1701	189.90	296°04'55"
1702	164.78	283°23'37"
1703	175.88	253°08'25"
1704	19.93	253°06'39"
1705	141.49	269°56'07"
1706	135.22	279°32'08"
1707	1169.16	267°48'04"
1708	739.92	255°57'03"

Геодезические данные длин, углов		
№ т	Длина, м	Дир.угол
1709	356.70	239°33'26"
1710	78.37	227°06'35"
1711	73.42	211°36'27"
1712	211.16	211°01'27"
1713	239.86	217°05'19"
1714	110.09	217°43'24"
1715	244.29	237°03'10"
1716	238.67	276°44'32"
1717	315.80	264°43'32"
1718	285.69	251°50'41"
1719	244.21	249°45'59"
1720	157.75	232°40'44"
1721	208.88	204°59'10"
1722	261.75	205°08'44"
1723	306.06	209°14'15"
1724	282.20	247°49'39"
1725	280.15	274°57'20"
1726	310.43	262°22'31"
1727	307.22	245°52'16"
1728	164.57	244°57'12"
1729	586.57	265°46'39"
1730	522.94	274°36'12"
1731	308.18	299°54'04"
1732	681.36	294°14'54"
1733	384.30	287°05'32"
1734	331.28	275°27'47"
1735	251.46	274°04'23"
1736	288.89	267°46'34"

Геодезические данные длин, углов		
№ т	Длина, м	Дир.угол
1737	476.45	241°36'49"
1738	213.14	280°14'34"
1739	552.26	284°47'40"
1740	183.39	300°36'48"
1741	231.14	310°54'14"
1742	558.25	304°24'07"
1743	309.93	288°20'10"
1744	157.43	271°13'36"
1745	363.85	243°59'41"
1746	364.34	233°37'22"
1747	192.64	226°25'26"
1748	132.03	218°57'22"
1749	611.60	230°31'52"
1750	458.46	9°16'39"
1751	161.65	17°36'28"
1752	69.15	358°49'54"
1753	910.51	18°47'13"
1754	522.49	19°12'55"
1755	280.06	26°08'19"
1756	235.69	31°37'57"
1757	492.44	31°19'07"
1758	546.72	45°13'50"
1759	192.10	38°35'54"
1760	123.49	68°33'53"
1761	50.99	101°15'09"
1762	78.26	116°29'58"
1763	100.00	89°56'13"
1764	190.06	63°22'13"

Геодезические данные длин, углов		
№ т	Длина, м	Дир.угол
1765	81.40	79°19'00"
1766	210.24	92°39'49"
1767	248.70	59°45'45"
1768	178.05	51°46'42"
1769	152.40	40°56'42"
1770	109.77	59°52'14"
1771	335.33	87°22'23"
1772	318.00	73°29'45"
1773	321.76	45°33'55"
1774	85.44	69°22'49"
1775	186.68	97°38'02"
1776	262.34	82°16'09"
1777	125.11	87°38'43"
1778	410.66	88°09'29"
1779	279.83	92°32'53"
1780	155.72	84°24'34"
1781	180.63	94°42'00"
1782	107.93	103°19'41"
1783	125.30	118°32'49"
1784	279.01	126°11'26"
1785	152.07	117°20'37"
1786	125.11	87°38'43"
1787	145.60	73°59'33"
1788	326.51	62°35'09"
1789	201.12	55°03'41"
1790	245.82	85°16'12"
1791	202.23	81°24'21"
1792	131.96	64°06'32"

Геодезические данные длин, углов		
№ т	Длина, м	Дир.угол
1793	152.71	47°14'04"
1794	168.39	30°53'54"
1795	140.99	20°29'53"
1796	94.89	359°06'01"
1797	311.98	9°04'05"
1798	123.62	20°47'12"
1799	149.16	49°03'01"
1800	122.16	58°45'23"
1801	163.96	67°14'24"
1802	306.12	58°31'50"
1803	361.72	44°37'49"
1804	182.23	70°32'24"
1805	88.10	55°44'43"
1806	38.92	31°57'31"
1807	199.39	9°27'44"
1808	148.92	4°10'13"
1809	208.41	48°08'56"
1810	138.96	51°21'57"
1811	171.31	47°32'18"
1812	173.94	34°37'55"
1813	121.03	36°09'15"
1814	103.66	21°44'12"
1815	146.19	347°59'51"
1816	143.55	336°48'31"
1817	193.10	324°12'37"
1818	155.12	319°36'34"
1819	141.03	316°07'24"
1820	62.26	329°24'09"

Геодезические данные длин, углов		
№ т	Длина, м	Дир.угол
1821	234.09	2°58'04"
1822	243.42	359°17'21"
1823	151.11	352°36'59"
1824	120.29	5°50'43"
1825	102.35	353°45'45"
1826	150.05	340°40'22"
1827	101.43	344°12'16"
1828	80.40	347°05'08"
1829	161.76	342°07'06"
1830	94.89	359°56'23"
1831	196.50	353°30'26"
1832	114.35	3°22'45"
1833	245.93	15°50'19"
1834	248.51	27°38'19"
1835	96.50	40°53'26"
1836	209.01	55°55'58"
1837	174.40	51°58'46"
1838	77.87	37°27'36"
1839	165.20	15°14'42"
1840	220.37	65°15'10"
1841	925.78	96°56'53"
1842	619.14	96°49'21"
1843	159.09	95°11'22"
1844	151.73	221°30'38"
1845	22.78	183°48'02"
1846	141.23	231°06'48"
1847	163.60	227°21'38"
1848	62.31	224°43'37"

Геодезические данные длин, углов		
№ т	Длина, м	Дир.угол
1849	173.23	224°17'20"
1850	108.66	205°01'39"
1851	81.16	194°42'39"
1852	48.98	174°55'00"
1853	38.26	176°06'12"
1854	85.42	175°20'00"
1855	139.40	173°34'44"
1856	30.24	58°31'22"
1857	24.56	35°07'12"
1858	422.14	29°25'31"
1859	663.56	109°31'19"
1860	313.65	107°30'09"
1861	1047.67	107°30'55"
1862	361.01	65°55'40"
1863	34.66	31°42'33"
1864	344.03	9°52'17"
1865	135.57	3°29'20"
1866	103.96	2°23'14"
1867	45.68	5°56'38"
1868	124.16	10°16'02"
1869	92.52	12°45'02"
1870	63.43	22°05'18"
1871	82.16	56°23'49"
1872	48.13	49°17'20"
1873	111.60	10°14'08"
1874	45.24	59°40'37"
1875	40.36	66°06'55"
1876	133.41	48°04'29"

Геодезические данные длин, углов		
№ т	Длина, м	Дир.угол
1877	14.26	82°20'30"
1878	10.96	140°02'02"
1879	104.05	133°23'30"
1880	1204.93	101°38'54"
1881	55.53	99°06'28"
1882	278.52	92°19'09"
1883	149.84	1°26'03"
1884	256.29	59°40'30"
1885	593.99	85°22'42"
1886	60.47	24°12'00"
1887	889.72	24°25'09"
1888	154.59	336°14'14"
1889	231.93	284°43'18"
1890	161.40	8°43'14"
1891	86.52	98°13'36"
1892	481.51	21°00'37"
1893	55.01	25°20'57"
1894	119.80	322°45'15"
1895	28.91	338°52'33"
1896	26.53	358°22'48"
1897	44.63	4°30'39"
1898	73.86	337°28'47"
1899	36.60	324°27'51"
1900	54.77	325°16'37"
1901	127.50	329°13'44"
1902	212.66	330°05'57"
1903	25.35	317°50'47"
1904	34.05	358°48'18"

Геодезические данные длин, углов		
№ т	Длина, м	Дир.угол
1905		
1906	78.54	2°50'21"
1907	74.17	51°01'09"
1908	149.66	67°16'35"
1909	134.34	62°08'37"
1910	228.50	70°53'22"
1911	44.85	51°43'38"
1912	43.55	61°10'09"
1913	75.69	39°24'51"
1914	48.18	49°46'54"
1915	11.86	39°02'41"
1916	119.20	29°07'34"
1917	25.57	340°33'31"
1918	291.54	58°52'55"
1919	11.35	51°19'56"
1920	23.66	23°53'19"
1921	54.03	10°12'05"
1922	8.86	16°14'50"
1923	7.30	60°58'33"
1924	7.85	71°35'17"
1925	60.99	91°19'29"
1926	11.04	42°25'51"
1927	26.94	0°00'00"
1928	9.88	21°00'15"
1929	7.31	39°06'46"
1930	6.28	42°44'25"
1931	39.84	29°24'09"
1932	13.50	29°36'10"
	18.81	45°02'35"

Геодезические данные длин, углов		
№ т	Длина, м	Дир.угол
1933		
1934	71.74	42°47'08"
1935	62.74	56°45'30"
1936	10.88	71°00'56"
1937	16.30	88°44'05"
1938	90.23	93°36'33"
1939	490.89	97°25'40"
1940	66.83	102°33'27"
1941	32.51	108°26'06"
1942	16.31	88°46'14"
1943	7.13	84°16'53"
1944	16.05	59°29'21"
1945	20.65	50°33'37"
1946	5.87	114°59'36"
1947	15.06	63°25'05"
1948	30.84	44°32'25"
1949	11.20	34°42'41"
1950	58.34	49°26'06"
1951	37.79	36°13'05"
1952	125.13	69°54'04"
1953	14.14	44°54'50"
1954	35.36	44°57'15"
1955	20.69	77°14'24"
1956	76.53	80°40'05"
1957	93.23	63°49'21"
1958	78.34	104°24'51"
1959	57.01	98°35'06"
1960	28.73	105°45'13"
	50.80	93°36'01"

Геодезические данные длин, углов		
№ т	Длина, м	Дир.угол
1961		
1962	17.05	69°19'19"
1963	77.57	50°33'37"
1964	20.05	72°10'14"
1965	21.96	76°16'26"
1966	32.45	83°44'16"
1967	521.15	107°39'57"
1968	24.45	106°36'42"
1969	113.52	104°19'00"
1970	33.85	112°48'27"
1971	269.46	105°20'04"
1972	67.40	115°13'09"
1973	364.69	110°25'30"
1974	494.04	12°42'20"
1975	1105.99	10°22'49"
1976	291.48	11°20'21"
1977	3.35	282°57'22"
1978	789.59	281°33'39"
1979	1428.26	194°11'43"
1980	37.22	223°57'57"
1981	206.93	279°58'36"
1982	87.79	279°02'38"
1983	148.96	284°40'34"
1984	139.10	286°02'01"
1985	87.85	310°53'31"
1986	29.65	293°48'27"
1987	92.08	320°39'46"
1988	148.47	285°17'06"
	183.63	281°04'14"

Геодезические данные длин, углов		
№ т	Длина, м	Дир.угол
1989		
1990	55.50	254°09'29"
1991	111.27	256°20'18"
1992	451.64	250°05'20"
1993	80.87	254°27'55"
1994	29.68	268°52'48"
1995	145.83	299°46'18"
1996	25.16	274°33'34"
1997	18.32	260°38'26"
1998	12.67	244°40'08"
1999	403.37	327°50'09"
2000	737.65	327°31'23"
2001	246.67	53°35'04"
2002	291.72	52°46'34"
2003	62.07	52°49'52"
2004	57.04	9°25'28"
2005	133.55	4°33'24"
2006	172.98	9°29'13"
2007	87.85	11°27'02"
2008	47.43	20°36'05"
2009	109.36	22°21'28"
2010	78.41	28°19'48"
2011	358.67	234°54'33"
2012	739.40	234°54'30"
2013	244.92	232°21'06"
2014	98.12	225°23'47"
2015	76.76	234°07'39"
2016	50.81	266°45'43"
	354.53	253°45'58"

Геодезические данные длин, углов		
№ т	Длина, м	Дир.угол
2017	86.85	216°42'51"
2018	57.67	270°56'38"
2019	110.25	290°43'00"
2020	66.44	14°23'15"
2021	24.61	332°11'45"
2022	74.88	352°06'05"
2023	29.86	333°50'49"
2024	69.32	282°21'14"
2025	53.99	342°08'56"
2026	195.11	273°40'13"
2027	68.86	182°15'49"
2028	49.52	271°08'02"
2029	213.78	185°50'41"
2030	177.44	281°06'47"
2031	11.27	281°06'02"
2032	208.94	187°49'03"
2033	301.55	189°13'49"
2034	24.03	210°52'40"
2035	162.12	192°44'09"
2036	99.75	280°11'53"
2037	98.03	279°58'28"
2038	142.76	233°10'01"
2039	89.16	241°08'07"
2040	41.72	209°41'13"
2041	137.23	203°01'21"
2042	24.10	194°11'52"
2043	54.46	194°19'10"
2044	82.30	257°55'22"

Геодезические данные длин, углов		
№ т	Длина, м	Дир.угол
2045	257.39	257°56'05"
2046	12.90	263°38'07"
2047	43.08	357°46'43"
2048	25.84	339°58'24"
2049	23.20	338°54'34"
2050	17.60	347°09'50"
2051	35.41	14°24'18"
2052	36.04	350°59'51"
2053	35.62	357°51'38"
2054	38.51	332°56'09"
2055	20.32	346°06'26"
2056	54.46	356°52'26"
2057	33.19	349°49'52"
2058	49.93	346°36'44"
2059	32.83	322°21'44"
2060	35.63	321°47'32"
2061	12.47	321°58'19"
2062	5.78	277°08'59"
2063	29.96	316°36'34"
2064	78.51	325°40'57"
2065	25.17	335°52'08"
2066	15.28	320°04'11"
2067	28.35	328°27'27"
2068	15.25	292°09'26"
2069	5.08	318°45'02"
2070	9.15	6°01'20"
2071	14.13	28°18'22"
2072	6.90	13°59'46"

Геодезические данные длин, углов		
№ т	Длина, м	Дир.угол
2073	68.62	344°13'11"
2074	11.67	334°30'41"
2075	6.05	9°01'36"
2076	34.44	34°14'38"
2077	42.79	20°58'51"
2078	51.19	29°04'43"
2079	16.41	30°39'30"
2080	20.82	46°22'55"
2081	23.48	33°22'44"
2082	87.76	27°36'58"
2083	13.67	32°49'06"
2084	46.72	42°55'37"
2085	87.15	31°04'27"
2086	13.76	40°04'39"
2087	28.31	59°31'20"
2088	10.81	18°02'58"
2089	16.55	4°09'26"
2090	13.24	16°45'56"
2091	34.31	33°54'45"
2092	69.45	5°20'14"
2093	101.22	1°13'22"
2094	6.51	17°04'13"
2095	31.50	312°32'34"
2096	96.26	255°45'11"
2097	44.21	253°19'54"
2098	14.02	242°33'27"
2099	67.61	240°31'50"
2100	55.82	255°36'46"

Геодезические данные длин, углов		
№ т	Длина, м	Дир.угол
2101	28.67	173°17'20"
2102	13.98	186°54'05"
2103	55.68	198°16'32"
2104	48.87	201°32'09"
2105	17.34	186°21'30"
2106	9.43	144°19'16"
2107	137.42	272°05'52"
2108	7.92	205°00'45"
2109	15.30	206°56'01"
2110	17.50	176°06'04"
2111	14.34	194°30'05"
2112	11.04	209°53'11"
2113	13.78	218°39'59"
2114	25.08	193°15'18"
2115	140.50	158°56'19"
2116	68.18	171°43'38"
2117	175.76	151°43'29"
2118	65.36	142°35'24"
2119	33.69	222°59'28"
2120	27.46	202°31'48"
2121	15.32	180°53'51"
2122	14.63	168°41'24"
2123	44.69	174°46'27"
2124	87.74	168°12'08"
2125	19.91	161°47'33"
2126	262.92	247°11'30"
2127	196.27	292°25'18"
2128	145.36	212°24'55"

Геодезические данные длин, углов		
№ т	Длина, м	Дир.угол
2129		
2130	49.96	227°31'52"
2131	238.53	308°23'36"
2132	222.79	242°09'09"
2133	184.92	150°18'27"
2134	118.08	210°05'06"
2135	124.95	113°40'43"
2136	290.46	221°39'37"
2137	31.40	344°16'40"
2138	30.07	346°20'34"
2139	60.67	346°52'15"
2140	53.58	347°42'53"
2141	56.98	347°56'40"
2142	42.58	335°20'12"
2143	38.44	334°20'54"
2144	27.78	333°08'23"
2145	24.61	329°09'07"
2146	26.40	320°42'11"
2147	49.05	321°05'25"
2148	44.71	319°14'40"
2149	53.20	309°25'00"
2150	94.63	308°48'20"
2151	61.38	308°51'24"
2152	35.51	308°57'53"
2153	52.10	308°57'44"
2154	32.97	327°09'30"
2155	62.66	325°55'19"
2156	109.04	326°08'06"
	114.95	325°49'54"

Геодезические данные длин, углов		
№ т	Длина, м	Дир.угол
2157	110.96	325°30'18"
2158	124.99	325°01'05"
2159	103.77	319°18'23"
2160	101.07	319°53'04"
2161	55.05	327°25'59"
2162	0.36	270°00'00"
2163	3.79	269°32'47"
2164	3.23	326°21'33"
2165	4.19	25°53'33"
2166	25.97	327°26'09"
2167	54.70	327°27'58"
2168	51.92	342°34'25"
2169	58.23	341°52'12"
2170	55.87	340°58'06"
2171	69.21	336°25'00"
2172	57.51	336°42'26"
2173	0.35	270°00'00"
2174	4.87	267°31'51"
2175	0.75	266°11'09"
2176	4.50	336°51'06"
2177	6.19	41°00'11"
2178	39.14	336°42'12"
2179	101.05	336°53'08"
2180	80.62	337°12'03"
2181	72.40	344°02'45"
2182	57.78	343°48'39"
2183	108.86	342°25'50"
2184	178.85	342°54'49"

Геодезические данные длин, углов		
№ т	Длина, м	Дир.угол
2185	118.86	343°06'40"
2186	52.86	338°26'39"
2187	90.04	338°32'29"
2188	113.08	338°32'08"
2189	59.71	338°24'38"
2190	16.15	333°05'09"
2191	109.47	329°14'37"
2192	61.57	328°23'18"
2193	8.62	328°27'59"
2194	0.36	270°00'00"
2195	3.29	281°22'41"
2196	17.36	325°25'18"
2197	4.96	15°04'22"
2198	52.29	328°24'04"
2199	170.06	327°39'54"
2200	127.64	327°45'24"
2201	118.38	327°21'40"
2202	74.96	326°52'41"
2203	20.01	337°23'44"
2204	37.25	353°22'16"
2205	47.66	356°11'09"
2206	22.69	8°50'52"
2207	32.28	19°37'09"
2208	71.53	29°59'04"
2209	34.51	38°56'33"
2210	39.06	44°29'30"
2211	17.44	54°56'36"
2212	226.51	57°36'34"

Геодезические данные длин, углов		
№ т	Длина, м	Дир.угол
2213	148.49	57°36'41"
2214	110.99	57°36'52"
2215	113.76	57°40'54"
2216	106.50	57°40'47"
2217	64.23	57°40'50"
2218	73.77	57°33'42"
2219	30.92	41°46'30"
2220	25.27	29°10'56"
2221	20.40	10°21'45"
2222	28.60	8°19'22"
2223	99.11	8°07'57"
2224	65.74	7°55'18"
2225	9.18	313°06'04"
2226	5.49	4°48'25"
2227	10.31	57°02'04"
2228	51.12	7°56'18"
2229	112.65	7°40'58"
2230	97.56	7°40'09"
2231	96.83	7°40'05"
2232	51.76	7°40'57"
2233	34.47	15°51'31"
2234	76.58	9°01'50"
2235	111.64	9°06'26"
2236	145.68	9°06'29"
2237	55.06	9°50'25"
2238	18.81	13°24'03"
2239	16.26	31°14'09"
2240	26.67	35°49'02"

Геодезические данные длин, углов		
№ т	Длина, м	Дир.угол
2241		
2242	50.07	35°45'35"
2243	130.74	36°44'06"
2244	8.63	340°34'42"
2245	4.69	36°56'35"
2246	7.86	97°36'15"
2247	0.36	90°00'00"
2248	7.58	36°41'19"
2249	239.77	36°44'03"
2250	210.41	37°09'43"
2251	191.08	37°24'46"
2252	195.01	37°04'26"
2253	65.32	35°41'34"
2254	32.76	2°32'12"
2255	49.76	356°41'37"
2256	49.28	335°36'32"
2257	223.49	332°09'36"
2258	64.11	331°51'50"
2259	8.26	337°13'13"
2260	0.35	270°00'00"
2261	7.30	278°01'49"
2262	15.70	337°41'00"
2263	7.91	31°58'56"
2264	2.62	337°20'47"
2265	12.84	340°34'38"
2266	59.62	340°55'04"
2267	34.63	340°07'53"
2268	41.27	340°07'29"
	45.70	340°12'04"

Геодезические данные длин, углов		
№ т	Длина, м	Дир.угол
2269	66.49	340°19'50"
2270	39.64	340°19'01"
2271	55.47	340°19'14"
2272	85.85	340°19'42"
2273	54.65	340°18'55"
2274	47.79	340°19'31"
2275	33.14	340°20'25"
2276	42.99	340°17'16"
2277	42.07	340°28'31"
2278	64.52	340°40'40"
2279	43.53	340°37'43"
2280	35.89	340°36'03"
2281	28.95	351°00'58"
2282	7.75	359°46'42"
2283	26.14	0°10'31"
2284	20.51	12°59'10"
2285	15.18	17°33'48"
2286	44.05	17°35'15"
2287	60.96	17°29'23"
2288	42.97	17°28'55"
2289	69.38	17°29'22"
2290	36.63	17°28'31"
2291	9.09	326°59'31"
2292	4.14	20°11'02"
2293	9.67	62°19'17"
2294	48.35	17°28'32"
2295	51.50	17°23'12"
2296	67.68	17°23'27"

Геодезические данные длин, углов		
№ т	Длина, м	Дир.угол
2297	86.11	17°28'32"
2298	77.05	17°37'33"
2299	78.46	17°35'23"
2300	45.65	17°25'22"
2301	54.67	17°26'39"
2302	47.24	17°25'48"
2303	38.03	17°26'38"
2304	15.81	14°01'07"
2305	65.06	11°53'13"
2306	55.77	10°40'24"
2307	57.93	10°52'32"
2308	41.48	10°59'35"
2309	55.86	11°11'21"
2310	52.87	11°11'27"
2311	55.74	11°11'35"
2312	53.33	11°11'23"
2313	53.83	11°15'35"
2314	47.34	11°32'25"
2315	42.74	11°33'16"
2316	39.34	11°04'43"
2317	18.48	10°36'16"
2318	26.12	359°40'15"
2319	24.36	359°03'33"
2320	25.75	343°45'40"
2321	29.71	343°45'19"
2322	46.62	343°45'27"
2323	0.35	270°00'00"
2324	5.82	286°04'02"

Геодезические данные длин, углов		
№ т	Длина, м	Дир.угол
2325	4.70	344°27'23"
2326	6.09	41°40'21"
2327	53.18	343°27'35"
2328	61.52	343°26'40"
2329	60.91	343°38'09"
2330	56.09	343°41'28"
2331	62.12	343°12'16"
2332	9.14	343°00'45"
2333	8.16	289°23'22"
2334	19.94	344°27'54"
2335	7.52	37°03'10"
2336	3.24	342°57'44"
2337	57.44	342°57'45"
2338	49.73	342°41'14"
2339	78.17	342°41'21"
2340	42.28	342°54'55"
2341	13.10	298°05'26"
2342	4.58	345°36'00"
2343	9.42	56°25'41"
2344	26.17	342°56'09"
2345	31.31	342°56'54"
2346	21.46	343°19'16"
2347	22.41	343°43'28"
2348	27.45	343°42'38"
2349	39.43	342°48'04"
2350	61.93	342°56'15"
2351	73.15	342°51'56"
2352	76.33	342°44'50"



Геодезические данные длин, углов		
№ т	Длина, м	Дир.угол
2353	47.10	343°02'19"
2354	39.95	343°03'42"
2355	33.11	343°05'31"
2356	16.87	342°49'56"
2357	26.36	342°48'34"
2358	11.49	343°40'41"
2359	16.72	343°38'08"
2360	395.59	108°25'30"
2361	300.03	141°58'12"
2362	421.54	149°31'53"
2363	542.82	85°12'27"
2364	236.79	70°49'44"
2365	311.64	77°41'05"
2366	320.97	33°32'54"
2367	130.98	291°22'18"
2368	540.07	51°07'59"
2369	98.98	292°49'37"
2370	101.32	343°40'32"
2371	263.05	15°34'48"
2372	112.35	82°40'55"
2373	913.51	26°50'34"
2374	467.21	315°59'31"
2375	400.08	356°09'43"
2376	411.14	31°25'58"
2377	894.47	333°08'23"
2378	693.71	2°26'53"
2379	108.94	9°34'10"
2380	350.24	275°34'51"

Геодезические данные длин, углов		
№ т	Длина, м	Дир.угол
2381	330.82	39°57'54"
2382	664.34	98°42'38"
2383	553.27	26°44'58"
2384	370.41	50°38'47"
2385	443.17	347°39'41"
2386	540.56	73°47'16"
2387	921.48	57°17'01"
2388	795.54	97°54'10"
2389	526.15	46°38'09"
2390	517.25	5°26'29"
2391	398.41	256°31'55"
2392	1199.61	336°43'47"
2393	456.97	259°07'51"
2394	511.41	196°15'10"
2395	550.69	303°42'14"
2396	222.68	31°20'04"
2397	202.83	11°05'50"
2398	346.06	336°52'24"
2399	305.35	288°02'38"
2400	284.88	192°27'55"
2401	587.17	187°38'41"
2402	195.70	260°24'28"
2403	421.09	184°33'22"
2404	251.94	176°55'26"
2405	550.83	337°41'14"
2406	275.31	346°32'26"
2407	154.70	343°16'14"
2408	52.34	341°30'35"

Геодезические данные длин, углов		
№ т	Длина, м	Дир.угол
2409	145.32	352°31'08"
2410	119.66	0°59'28"
2411	65.93	358°07'52"
2412	231.67	358°51'53"
2413	70.36	353°47'57"
2414	304.22	347°17'12"
2415	89.98	358°13'01"
2416	119.92	13°10'27"
2417	69.00	13°10'06"
2418	96.26	5°21'53"
2419	68.99	343°14'37"
2420	89.28	338°08'08"
2421	243.11	310°39'34"
2422	110.12	326°50'33"
2423	71.21	350°32'06"
2424	110.22	345°42'46"
2425	135.45	9°05'40"
2426	153.23	11°34'08"
2427	174.52	357°24'08"
2428	120.77	347°48'22"
2429	191.01	334°15'26"
2430	66.33	314°16'01"
2431	84.30	306°57'10"
2432	96.95	311°14'41"
2433	85.97	318°03'35"
2434	135.54	304°25'27"
2435	150.85	315°09'30"
2436	114.71	335°12'48"

Геодезические данные длин, углов		
№ т	Длина, м	Дир.угол
2437	50.03	311°21'42"
2438	51.35	298°09'26"
2439	73.85	260°28'31"
2440	115.21	253°14'08"
2441	63.44	283°00'32"
2442	74.53	297°15'47"
2443	53.08	316°37'06"
2444	72.33	338°27'53"
2445	57.43	357°43'28"
2446	140.54	14°57'21"
2447	106.96	21°44'12"
2448	94.17	10°03'59"
2449	84.46	342°26'25"
2450	82.77	343°40'41"
2451	50.78	317°35'09"
2452	48.45	299°59'39"
2453	58.36	285°17'29"
2454	143.89	246°54'35"
2455	76.76	251°30'22"
2456	72.87	268°11'57"
2457	39.52	324°01'03"
2458	68.56	356°15'11"
2459	144.10	26°18'20"
2460	124.96	28°18'52"
2461	64.75	27°24'00"
2462	150.57	341°03'26"
2463	92.01	341°04'08"
2464	58.86	341°02'41"

Геодезические данные длин, углов		
№ т	Длина, м	Дир.угол
2465	88.34	341°03'45"
2466	130.00	341°03'28"
2467	161.54	341°03'41"
2468	119.26	341°03'16"
2469	97.32	36°19'29"
2470	39.48	36°18'56"
2471	51.83	36°19'18"
2472	75.43	37°52'32"
2473	100.73	30°31'54"
2474	97.03	21°30'23"
2475	155.58	15°24'08"
2476	72.64	18°08'08"
2477	228.05	350°35'11"
2478	140.41	357°46'17"
2479	146.21	354°44'29"
2480	97.09	10°56'56"
2481	118.02	28°29'13"
2482	93.38	7°39'42"
2483	157.55	32°45'14"
2484	154.15	31°31'18"
2485	289.47	39°44'24"
2486	304.94	35°00'52"
2487	239.44	35°01'58"
2488	157.43	42°12'42"
2489	113.95	59°11'57"
2490	126.44	70°21'51"
2491	91.27	73°04'33"
2492	90.16	93°18'23"

Геодезические данные длин, углов		
№ т	Длина, м	Дир.угол
2493	157.64	97°39'20"
2494	85.37	97°03'30"
2495	95.44	86°45'45"
2496	51.52	69°38'02"
2497	104.67	29°54'31"
2498	111.19	359°56'17"
2499	87.92	19°44'07"
2500	66.77	50°33'17"
2501	182.30	86°22'26"
2502	236.41	76°05'35"
2503	209.64	98°58'45"
2504	145.83	86°16'08"
2505	115.40	98°08'24"
2506	64.47	98°45'40"
2507	45.02	74°22'16"
2508	36.64	23°49'22"
2509	50.10	9°24'28"
2510	69.46	4°55'21"
2511	157.12	13°06'53"
2512	158.13	70°34'42"
2513	106.89	62°59'12"
2514	102.16	39°09'36"
2515	251.38	16°44'38"
2516	181.59	5°02'21"
2517	150.14	348°08'18"
2518	96.90	359°56'27"
2519	97.17	21°23'03"
2520	143.97	43°07'01"

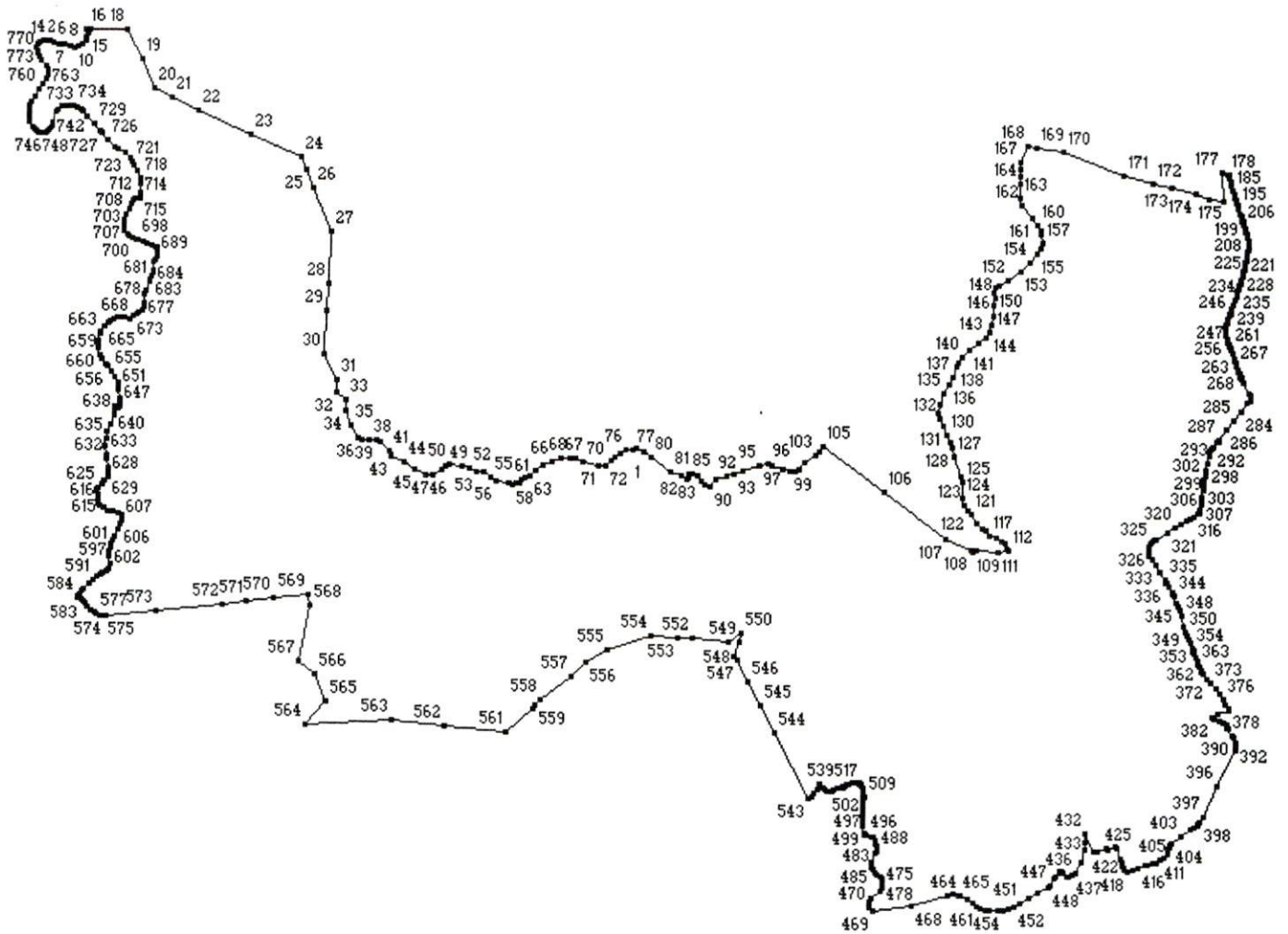
Геодезические данные длин, углов		
№ т	Длина, м	Дир.угол
2521	106.47	67°39'11"
2522	128.11	33°37'32"
2523	166.00	26°43'27"
2524	38.69	2°15'06"
2525	90.98	324°24'58"
2526	94.63	292°03'08"
2527	170.92	338°18'20"
2528	29.23	1°43'30"
2529	110.47	46°36'50"
2530	42.44	18°44'48"
2531	50.75	351°40'19"
2532	79.69	330°15'34"
2533	67.98	315°54'43"
2534	297.37	316°42'41"
2535	182.57	326°57'24"
2536	94.58	349°00'39"
2537	143.86	13°01'40"
2538	60.30	1°28'57"
2539	114.86	328°16'45"
2540	47.36	355°59'31"
2541	101.02	359°00'47"
2542	75.11	335°35'54"
2543	132.49	315°26'03"
2544	222.40	320°53'01"
2545	89.73	330°34'42"
2546	156.41	0°32'05"
2547	71.58	11°45'09"
2548	75.39	353°44'25"

Геодезические данные длин, углов		
№ т	Длина, м	Дир.угол
2549	103.96	32°07'45"
2550	36.76	12°44'49"
2551	51.01	333°22'29"
2552	69.15	304°22'30"
2553	65.17	359°55'47"
2554	61.93	333°22'37"
2555	84.67	299°57'23"
2556	105.05	336°09'12"
2557	99.23	299°27'02"
2558	91.24	359°56'14"
2559	169.51	346°01'52"
2560	318.53	16°53'15"
2561	101.65	338°18'31"
2562	85.30	331°24'57"
2563	166.37	14°06'26"
2564	150.07	57°48'00"
2565	91.95	82°48'33"
2566	87.32	81°21'31"
2567	113.09	53°43'30"
2568	147.54	83°35'55"
2569	94.13	66°28'37"
2570	31.18	356°10'30"
2571	266.28	64°02'42"
2572	71.59	30°30'59"
2573	99.22	12°59'39"
2574	147.12	1°01'41"
2575	401.29	5°44'48"
2576	116.53	9°37'23"

Геодезические данные длин, углов		
№ т	Длина, м	Дир. угол
2577		
	113.51	1°21'10"
2578		
	271.05	350°43'04"
2579		
	100.00	348°37'38"
2580		
	134.31	343°34'42"
2581		
	91.06	329°25'48"
2582		
	199.30	321°12'52"
2583		
	122.15	323°19'51"
2584		
	94.02	331°27'41"
2585		
	223.86	322°33'48"
2586		
	313.80	322°33'19"
2587		
	84.57	333°22'28"
2588		
	429.41	349°01'45"
2589		
	233.08	9°24'02"
2590		
	268.60	12°37'01"
2591		
	202.57	13°58'18"
2592		
	141.45	5°15'10"
2593		
	148.70	7°31'52"
2594		
	71.77	9°54'31"
2595		
	67.00	28°14'11"
2596		
	124.33	53°20'32"
2597		
	540.69	330°04'21"
2598		
	90.80	358°01'29"
2599		
	296.97	10°30'09"
2600		
	320.09	11°56'15"
2601		
	274.97	21°33'47"
2602		
	479.11	14°11'33"
2603		
	215.68	354°42'12"
2604		
	965.20	355°15'44"

Геодезические данные длин, углов		
№ т	Длина, м	Дир. угол
2605		
	1247.80	5°29'31"
2606		
	822.70	4°41'30"
1		

Описание границ муниципального образования  
«Кизлярский район» Республики Дагестан  
(участок № 2)



Смежные землепользователи:

от т.1 до т.179 земли МО «Тарумовский район»

от т.179 до т.439 земли МО «город Кизляр»

от т.439 до т.1 земли Чеченской Республики

Геодезические данные границ муниципального образования  
«Кизлярский район» Республики Дагестан  
(участок № 2)

Геодезические данные длин, углов		
№ т	Длина, м	Дир.угол
1		
2	51.04	66°47'07"
3	54.75	82°28'31"
4	40.12	96°58'22"
5	48.15	106°31'50"
6	72.39	111°26'23"
7	73.20	104°16'32"
8	107.71	99°01'58"
9	100.12	102°12'04"
10	65.54	103°04'10"
11	55.34	87°43'56"
12	90.64	57°46'39"
13	80.11	43°26'14"
14	80.53	12°08'10"
15	64.38	7°32'01"
16	49.16	347°35'01"
17	53.08	88°55'53"
18	638.10	89°44'42"
19	591.09	151°43'47"
20	562.35	154°37'37"
21	350.16	117°12'35"
22	504.36	113°38'44"
23	1018.25	113°53'45"
24	982.48	113°19'49"
25	232.69	157°39'31"
26	347.37	159°01'27"
27	840.31	158°06'39"
28	897.27	181°09'05"
	487.85	184°10'27"

Геодезические данные длин, углов		
№ т	Длина, м	Дир.угол
29		
30	759.51	183°15'25"
31	523.45	153°51'42"
32	198.90	177°03'07"
33	202.93	129°47'38"
34	204.60	182°44'23"
35	268.90	156°46'36"
36	254.43	154°40'07"
37	61.57	111°44'09"
38	131.55	91°48'13"
39	140.52	85°16'23"
40	86.81	122°50'27"
41	220.30	134°24'35"
42	61.37	152°10'56"
43	42.05	170°08'28"
44	224.59	119°16'37"
45	225.93	123°19'35"
46	229.83	111°04'25"
47	102.11	83°30'40"
48	180.72	67°37'37"
49	110.15	45°28'02"
50	61.56	68°07'52"
51	209.14	93°51'17"
52	139.86	111°31'20"
53	148.02	105°02'37"
54	123.89	101°14'44"
55	161.02	121°30'38"
56	101.50	122°17'14"
	234.86	101°31'08"

Геодезические данные длин, углов		
№ т	Длина, м	Дир.угол
57		
58	53.80	106°55'22"
59	73.15	77°32'06"
60	52.88	71°00'24"
61	66.98	39°44'55"
62	79.89	63°22'03"
63	85.42	72°24'49"
64	134.59	41°55'19"
65	174.82	57°17'10"
66	172.09	65°55'47"
67	169.48	70°44'04"
68	137.67	85°10'29"
69	116.32	95°34'29"
70	131.74	118°26'47"
71	301.30	100°52'26"
72	134.53	92°58'42"
73	120.59	49°15'38"
74	91.19	32°07'55"
75	128.09	54°28'29"
76	93.94	63°45'24"
77	137.06	78°30'38"
78	64.89	82°20'22"
79	134.55	112°25'03"
80	184.38	127°41'38"
81	401.58	126°23'58"
82	232.51	110°49'21"
83	94.67	118°49'23"
84	45.40	28°06'43"
	42.22	23°54'22"

Геодезические данные длин, углов		
№ т	Длина, м	Дир.угол
85		
86	72.31	71°29'42"
87	88.05	109°03'01"
88	140.38	150°49'52"
89	87.75	126°59'29"
90	79.05	102°28'11"
91	151.59	45°41'51"
92	190.47	64°08'24"
93	140.39	75°11'48"
94	170.88	75°53'47"
95	311.47	70°05'23"
96	142.90	73°40'27"
97	94.05	106°43'19"
98	205.73	110°15'23"
99	114.92	111°04'42"
100	114.65	85°38'53"
101	70.95	55°36'08"
102	138.54	42°50'49"
103	244.10	53°16'04"
104	84.97	42°12'35"
105	114.41	30°58'20"
106	1351.04	126°42'06"
107	1352.76	127°32'06"
108	496.77	112°44'26"
109	36.36	116°42'22"
110	50.82	87°54'10"
111	390.34	93°10'57"
112	195.80	79°37'32"
	61.97	318°08'46"

Геодезические данные длин, углов		
№ т	Длина, м	Дир.угол
113		
	88.92	341°56'17"
114		
	71.82	302°24'56"
115		
	107.78	293°00'14"
116		
	121.64	298°49'33"
117		
	117.57	308°35'40"
118		
	76.89	310°05'37"
119		
	131.31	317°46'19"
120		
	169.31	323°18'49"
121		
	106.75	319°07'30"
122		
	92.93	330°19'54"
123		
	142.92	339°38'16"
124		
	284.64	359°34'02"
125		
	102.92	352°03'29"
126		
	352.36	340°59'08"
127		
	185.11	349°04'21"
128		
	108.83	332°07'58"
129		
	133.83	329°05'53"
130		
	169.34	340°40'18"
131		
	156.57	336°01'00"
132		
	99.40	348°12'35"
133		
	148.84	9°09'58"
134		
	198.94	23°54'02"
135		
	180.85	23°53'46"
136		
	155.22	25°53'47"
137		
	179.04	20°58'18"
138		
	80.16	20°02'24"
139		
	117.19	35°22'18"
140		
	166.20	44°56'12"

Геодезические данные длин, углов		
№ т	Длина, м	Дир.угол
141		
	206.48	51°26'08"
142		
	164.51	56°46'32"
143		
	131.41	32°57'30"
144		
	142.53	14°52'15"
145		
	152.45	8°56'36"
146		
	190.98	359°23'06"
147		
	136.69	6°06'23"
148		
	82.81	356°07'46"
149		
	85.52	14°51'54"
150		
	75.31	44°56'08"
151		
	199.76	60°46'44"
152		
	265.86	55°55'08"
153		
	211.64	45°17'14"
154		
	209.55	41°01'39"
155		
	132.24	25°25'53"
156		
	77.49	13°38'43"
157		
	157.34	356°15'27"
158		
	78.43	343°37'09"
159		
	113.70	328°49'00"
160		
	158.90	326°14'42"
161		
	265.69	319°25'19"
162		
	142.54	345°00'02"
163		
	251.74	357°50'55"
164		
	128.60	358°17'52"
165		
	123.51	354°49'14"
166		
	141.91	10°22'21"
167		
	302.85	22°46'10"
168		
	150.79	98°24'44"

Геодезические данные длин, углов		
№ т	Длина, м	Дир.угол
169		
	482.83	98°48'53"
170		
	1179.95	111°03'00"
171		
	511.51	102°14'18"
172		
	332.71	103°11'32"
173		
	424.11	101°29'23"
174		
	248.94	115°21'35"
175		
	231.15	98°46'18"
176		
	536.08	359°46'28"
177		
	94.29	123°34'38"
178		
	20.31	106°22'59"
179		
	21.80	163°51'35"
180		
	38.12	163°05'10"
181		
	49.87	162°57'11"
182		
	40.00	163°04'57"
183		
	47.19	163°03'32"
184		
	75.94	162°44'03"
185		
	73.81	162°52'16"
186		
	61.06	162°55'59"
187		
	39.68	162°48'25"
188		
	27.40	163°57'35"
189		
	22.13	163°24'27"
190		
	21.83	163°21'58"
191		
	31.08	162°56'07"
192		
	15.28	162°55'00"
193		
	2.69	102°01'13"
194		
	6.12	162°53'50"
195		
	2.37	245°48'59"
196		
	62.24	162°56'53"

Геодезические данные длин, углов		
№ т	Длина, м	Дир.угол
197		
	78.84	162°39'57"
198		
	49.27	162°43'38"
199		
	57.43	162°55'41"
200		
	4.20	163°14'54"
201		
	8.89	94°07'37"
202		
	20.27	161°59'06"
203		
	10.52	218°35'30"
204		
	7.60	163°09'49"
205		
	61.88	163°09'29"
206		
	56.38	163°44'51"
207		
	61.13	163°37'10"
208		
	61.20	163°24'46"
209		
	50.62	163°29'02"
210		
	8.46	109°40'36"
211		
	4.32	167°26'33"
212		
	7.03	231°52'29"
213		
	48.59	163°44'49"
214		
	29.29	163°48'17"
215		
	25.50	163°43'06"
216		
	19.65	181°01'14"
217		
	22.10	179°04'00"
218		
	17.10	190°47'03"
219		
	39.52	191°01'42"
220		
	42.56	191°35'23"
221		
	47.47	191°33'22"
222		
	53.36	191°15'03"
223		
	53.53	191°10'09"
224		
	56.46	191°11'33"

Геодезические данные длин, углов		
№ т	Длина, м	Дир.угол
225	52.43	191°11'47"
226	56.41	191°10'57"
227	41.13	191°00'14"
228	59.13	190°49'45"
229	54.52	190°44'21"
230	65.14	191°52'14"
231	13.13	194°00'54"
232	37.60	197°25'40"
233	47.52	197°28'27"
234	54.81	197°25'12"
235	45.73	197°25'57"
236	78.19	197°35'54"
237	76.87	197°37'44"
238	86.43	197°27'52"
239	67.67	197°23'07"
240	51.12	197°22'44"
241	51.88	197°29'18"
242	6.20	141°49'00"
243	4.55	195°55'41"
244	7.15	244°39'14"
245	37.70	197°28'25"
246	69.28	197°28'21"
247	43.25	197°30'18"
248	59.78	197°27'54"
249	44.31	197°37'46"
250	17.35	197°17'49"
251	23.76	192°23'34"
252	27.88	180°17'16"

Геодезические данные длин, углов		
№ т	Длина, м	Дир.угол
253	5.25	178°08'43"
254	35.26	172°21'25"
255	39.05	160°58'33"
256	44.00	160°38'04"
257	64.24	160°41'37"
258	42.20	160°26'08"
259	42.77	160°19'25"
260	32.70	160°16'06"
261	48.29	160°20'58"
262	54.72	160°19'00"
263	85.89	160°19'51"
264	55.21	160°20'04"
265	39.53	160°19'22"
266	66.52	160°19'23"
267	45.90	160°12'40"
268	41.51	160°05'54"
269	34.62	160°10'41"
270	59.55	160°54'17"
271	13.82	160°28'38"
272	2.90	157°19'10"
273	9.48	94°57'52"
274	16.31	156°48'55"
275	11.04	207°31'00"
276	5.24	157°20'47"
277	65.41	151°58'39"
278	223.87	152°08'21"
279	38.72	152°46'47"
280	49.75	176°42'16"

Геодезические данные длин, углов		
№ т	Длина, м	Дир.угол
281	31.82	182°33'27"
282	53.39	219°35'48"
283	194.36	217°04'13"
284	191.08	217°25'09"
285	210.40	217°09'21"
286	240.61	216°43'51"
287	6.85	216°38'09"
288	7.47	160°22'38"
289	5.10	219°50'04"
290	6.72	279°10'04"
291	132.23	216°44'52"
292	50.46	215°45'34"
293	29.21	215°26'31"
294	17.22	211°04'40"
295	23.98	194°39'44"
296	56.30	189°52'50"
297	145.09	189°05'49"
298	112.20	189°07'23"
299	76.83	189°01'51"
300	34.22	195°53'33"
301	52.53	188°06'36"
302	96.99	187°25'42"
303	96.88	187°41'16"
304	112.89	187°41'12"
305	61.10	187°54'41"
306	3.61	129°22'44"
307	2.39	191°04'31"
308	4.21	232°31'52"

Геодезические данные длин, углов		
№ т	Длина, м	Дир.угол
309	65.84	187°54'35"
310	98.83	188°08'18"
311	29.10	188°21'30"
312	20.07	190°21'49"
313	15.14	213°47'42"
314	23.43	220°30'59"
315	72.22	237°33'35"
316	64.41	237°41'04"
317	106.92	237°41'00"
318	114.55	237°41'00"
319	110.88	237°37'12"
320	148.86	237°36'56"
321	226.58	237°36'19"
322	21.48	233°55'11"
323	41.75	224°16'55"
324	37.48	218°29'59"
325	75.60	209°40'04"
326	35.70	199°07'49"
327	27.51	187°58'58"
328	48.03	176°12'58"
329	42.26	172°59'10"
330	21.83	157°34'12"
331	78.96	147°13'18"
332	118.36	147°21'36"
333	127.86	147°46'27"
334	169.90	147°39'45"
335	47.14	148°23'24"
336	12.46	96°57'35"

Геодезические данные длин, углов		
№ т	Длина, м	Дир.угол
337		
338	0.36	90°00'00"
339	15.41	146°17'59"
340	14.47	195°33'14"
341	64.74	148°23'39"
342	108.12	149°13'11"
343	14.12	152°41'28"
344	59.02	158°21'52"
345	112.99	158°32'56"
346	89.99	158°32'29"
347	54.01	158°24'48"
348	116.54	163°10'50"
349	179.55	162°54'30"
350	108.55	162°26'41"
351	57.52	163°47'56"
352	71.88	164°02'37"
353	83.25	157°19'09"
354	100.21	156°51'58"
355	39.47	156°43'17"
356	6.06	91°02'24"
357	1.69	90°20'20"
358	4.76	156°52'49"
359	7.65	224°15'31"
360	56.68	156°43'57"
361	66.90	156°18'04"
362	56.23	160°58'31"
363	58.14	161°36'42"
364	55.22	162°34'09"
	57.69	147°35'37"

Геодезические данные длин, углов		
№ т	Длина, м	Дир.угол
365		
366	23.68	147°19'49"
367	6.54	85°26'24"
368	0.36	90°00'00"
369	3.50	141°15'49"
370	8.10	200°00'04"
371	55.60	147°19'18"
372	101.47	139°52'37"
373	102.90	139°20'07"
374	124.06	145°00'53"
375	110.35	145°30'28"
376	114.60	145°50'38"
377	109.50	146°08'25"
378	62.26	145°53'11"
379	32.76	147°11'17"
380	6.57	170°58'55"
381	218.22	249°59'14"
382	87.75	235°47'38"
383	16.38	205°29'09"
384	41.36	135°41'44"
385	98.36	118°12'52"
386	59.61	96°47'33"
387	72.48	115°19'14"
388	79.12	151°49'54"
389	27.19	249°46'19"
390	141.12	143°37'20"
391	46.74	147°22'15"
392	112.63	154°24'15"
	11.93	169°04'35"

Геодезические данные длин, углов		
№ т	Длина, м	Дир.угол
393		
394	45.46	185°50'01"
395	66.01	193°41'50"
396	702.20	204°38'47"
397	589.79	204°45'30"
398	122.65	204°44'42"
399	31.45	210°51'16"
400	27.68	227°02'59"
401	84.84	234°42'43"
402	53.61	234°49'39"
403	185.58	235°17'39"
404	224.36	234°23'19"
405	38.57	220°11'02"
406	35.94	198°50'54"
407	55.18	184°18'49"
408	42.72	180°47'29"
409	44.40	191°05'23"
410	76.43	223°44'56"
411	77.37	239°04'32"
412	104.35	239°04'46"
413	50.36	248°12'10"
414	86.11	257°18'29"
415	62.90	255°15'48"
416	120.49	251°43'17"
417	86.22	248°45'23"
418	102.19	247°36'48"
419	21.39	280°07'22"
420	47.80	289°17'16"
	38.19	326°55'33"

Геодезические данные длин, углов		
№ т	Длина, м	Дир.угол
421		
422	33.87	341°39'22"
423	89.42	341°38'39"
424	38.61	341°38'41"
425	223.49	342°50'31"
426	31.47	282°37'39"
427	143.86	246°54'50"
428	52.53	330°51'31"
429	173.27	245°06'17"
430	35.67	288°26'06"
431	54.02	242°55'56"
432	350.71	335°00'24"
433	136.95	173°41'42"
434	127.89	186°24'55"
435	251.07	192°27'19"
436	196.96	215°12'23"
437	84.85	225°44'59"
438	55.43	232°06'54"
439	20.87	314°36'43"
440	20.85	314°56'30"
441	99.51	307°43'03"
442	22.70	287°33'53"
443	28.67	264°01'58"
444	27.75	246°58'59"
445	81.83	218°35'59"
446	60.27	213°37'55"
447	137.32	209°04'12"
448	24.35	226°33'52"
	218.67	239°06'29"



Геодезические данные длин, углов		
№ т	Длина, м	Дир.угол
449	185.81	238°23'47"
450	204.76	240°30'47"
451	97.08	240°54'29"
452	109.93	249°30'57"
453	107.56	253°14'17"
454	20.16	263°26'58"
455	31.04	264°37'12"
456	51.66	269°04'06"
457	129.92	272°45'11"
458	83.64	281°40'17"
459	81.05	289°05'32"
460	75.21	299°35'54"
461	102.86	304°35'44"
462	115.46	300°59'24"
463	112.76	295°03'13"
464	62.24	289°54'50"
465	75.21	278°03'48"
466	110.43	265°50'26"
467	671.14	252°59'22"
468	673.81	260°18'37"
469	98.48	330°20'04"
470	38.33	335°58'58"
471	49.80	12°20'52"
472	70.71	34°16'28"
473	190.59	45°58'25"
474	68.54	38°35'26"
475	52.64	16°01'18"
476	50.60	358°50'01"

Геодезические данные длин, углов		
№ т	Длина, м	Дир.угол
477	40.46	350°15'13"
478	42.83	338°37'24"
479	41.30	316°50'40"
480	50.48	297°29'20"
481	53.94	309°04'40"
482	65.08	328°22'51"
483	51.40	330°27'45"
484	59.38	341°47'49"
485	41.95	3°55'23"
486	161.70	31°54'29"
487	60.49	27°44'03"
488	34.06	358°18'04"
489	45.86	342°39'20"
490	52.76	337°09'29"
491	48.93	342°34'47"
492	59.19	350°28'44"
493	26.56	305°13'18"
494	34.16	278°30'09"
495	84.01	283°19'48"
496	26.11	296°28'36"
497	23.53	330°12'35"
498	122.15	347°18'43"
499	61.49	6°11'24"
500	27.28	9°16'58"
501	42.95	346°51'01"
502	28.83	347°01'45"
503	28.25	338°59'09"
504	20.81	358°34'04"

Геодезические данные длин, углов		
№ т	Длина, м	Дир.угол
505	103.55	7°13'04"
506	65.95	6°00'19"
507	61.53	3°34'41"
508	76.33	3°17'23"
509	27.64	358°11'47"
510	32.14	356°58'07"
511	33.48	352°44'28"
512	33.18	349°45'25"
513	34.54	344°00'00"
514	22.51	340°20'59"
515	23.85	334°18'19"
516	25.04	329°05'28"
517	27.73	310°00'43"
518	21.12	299°13'24"
519	32.04	288°12'11"
520	44.97	272°04'38"
521	54.24	261°03'31"
522	38.31	255°35'51"
523	47.17	249°08'13"
524	32.46	238°17'18"
525	27.48	237°21'45"
526	29.12	240°40'47"
527	31.37	249°04'50"
528	33.99	255°40'24"
529	20.85	257°33'49"
530	56.34	247°49'08"
531	38.30	247°41'15"
532	37.34	251°38'34"

Геодезические данные длин, углов		
№ т	Длина, м	Дир.угол
533	24.87	267°20'58"
534	33.58	278°31'42"
535	30.12	299°20'21"
536	31.04	311°40'57"
537	35.46	310°08'19"
538	87.74	302°42'56"
539	90.22	199°45'09"
540	75.20	215°28'26"
541	60.45	220°32'19"
542	83.84	243°47'22"
543	1297.41	332°03'58"
544	507.58	332°45'40"
545	486.20	331°26'54"
546	413.03	332°59'45"
547	119.03	318°51'58"
548	261.50	21°46'40"
549	153.45	17°42'53"
550	274.16	241°10'58"
551	621.09	274°39'06"
552	248.16	272°47'16"
553	492.55	271°28'14"
554	785.83	252°30'56"
555	453.44	240°02'12"
556	377.32	224°37'12"
557	661.25	232°10'52"
558	153.18	225°13'29"
559	53.81	198°23'04"
560	630.56	230°24'23"

Геодезические данные длин, углов		
№ т	Длина, м	Дир.угол
561	1094.15	275°01'53"
562	923.18	275°01'01"
563	1499.52	266°51'47"
564	528.81	40°38'50"
565	494.22	339°18'16"
566	359.66	309°36'56"
567	1011.71	9°57'08"
568	192.97	351°57'14"
569	614.58	263°24'16"
570	482.04	262°17'50"
571	419.98	263°54'44"
572	1184.69	262°54'21"
573	877.20	263°30'15"
574	58.13	277°56'26"
575	54.29	287°11'00"
576	55.12	292°23'45"
577	50.36	298°48'33"
578	69.74	303°08'44"
579	77.43	312°12'56"
580	78.10	321°25'51"
581	50.87	327°46'08"
582	40.52	321°12'04"
583	60.60	297°58'09"
584	20.65	343°20'17"
585	18.46	16°19'29"
586	47.17	30°28'05"
587	58.61	32°19'25"
588	55.11	41°39'12"

Геодезические данные длин, углов		
№ т	Длина, м	Дир.угол
589	128.16	48°20'02"
590	95.53	44°30'14"
591	81.36	38°10'17"
592	56.31	58°51'42"
593	73.73	54°06'17"
594	49.17	47°47'40"
595	63.96	56°40'22"
596	95.76	10°35'47"
597	109.19	352°48'47"
598	55.84	354°13'27"
599	54.39	5°03'46"
600	69.88	10°14'44"
601	55.18	10°48'40"
602	60.72	26°03'46"
603	76.42	31°45'21"
604	141.90	28°45'28"
605	97.08	19°09'06"
606	81.78	20°49'51"
607	45.84	0°22'30"
608	40.98	328°48'56"
609	47.54	310°29'43"
610	103.31	291°50'41"
611	55.36	265°58'14"
612	45.67	288°06'49"
613	95.98	302°04'14"
614	65.92	311°31'10"
615	52.92	318°55'49"
616	36.11	337°18'42"

Геодезические данные длин, углов		
№ т	Длина, м	Дир.угол
617	17.28	22°22'48"
618	15.79	39°34'40"
619	11.75	34°06'33"
620	46.75	344°51'39"
621	35.80	357°42'38"
622	51.67	336°59'53"
623	35.11	2°46'31"
624	41.18	19°07'17"
625	100.34	38°28'37"
626	73.35	41°05'31"
627	65.85	36°08'52"
628	28.11	27°07'49"
629	31.00	12°52'47"
630	122.36	357°29'38"
631	159.77	353°19'19"
632	63.35	347°16'41"
633	144.96	353°44'48"
634	120.21	1°25'31"
635	129.55	13°15'46"
636	149.60	19°28'05"
637	158.52	19°54'59"
638	47.48	5°49'37"
639	65.99	359°01'39"
640	27.14	3°36'43"
641	12.85	1°28'16"
642	16.24	48°22'10"
643	17.05	93°27'47"
644	16.46	128°54'35"

Геодезические данные длин, углов		
№ т	Длина, м	Дир.угол
645	23.67	93°01'36"
646	17.80	72°26'26"
647	21.17	17°35'46"
648	25.37	2°03'21"
649	87.17	359°15'02"
650	155.39	357°22'26"
651	72.10	355°31'17"
652	60.47	345°58'47"
653	110.66	335°27'33"
654	134.16	326°07'31"
655	92.96	317°57'38"
656	59.20	316°36'30"
657	100.03	332°39'41"
658	94.63	335°26'11"
659	103.56	344°10'34"
660	74.70	358°04'28"
661	68.50	6°20'11"
662	112.52	7°44'36"
663	57.45	14°39'02"
664	104.24	29°55'03"
665	92.69	42°02'54"
666	54.23	56°57'27"
667	73.24	66°10'18"
668	39.75	70°33'27"
669	54.52	77°02'50"
670	90.32	95°18'17"
671	87.62	97°32'08"
672	92.05	63°48'49"

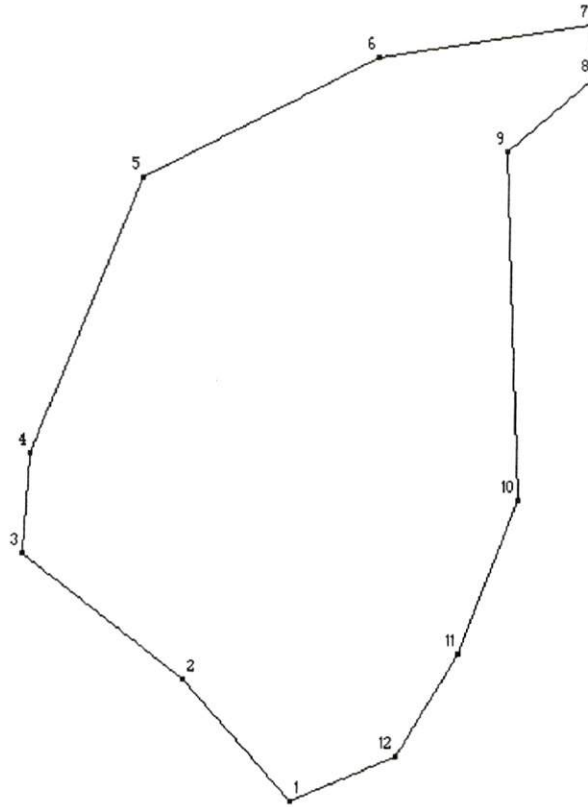
Геодезические данные длин, углов		
№ т	Длина, м	Дир.угол
673		
	55.76	57°08'11"
674		
	65.40	43°43'48"
675		
	59.37	43°54'05"
676		
	59.05	28°00'37"
677		
	77.09	10°50'00"
678		
	131.96	5°49'57"
679		
	86.10	8°44'41"
680		
	175.19	20°36'00"
681		
	37.88	27°12'28"
682		
	63.20	30°18'05"
683		
	55.18	28°55'28"
684		
	38.66	13°58'56"
685		
	18.11	4°20'17"
686		
	159.93	357°11'50"
687		
	27.83	29°03'38"
688		
	70.82	39°13'24"
689		
	36.35	18°51'31"
690		
	51.73	1°56'59"
691		
	37.95	344°22'41"
692		
	30.60	325°06'55"
693		
	36.39	315°56'47"
694		
	54.72	304°46'24"
695		
	103.89	288°30'30"
696		
	84.77	287°50'27"
697		
	88.92	282°38'04"
698		
	44.85	281°26'43"
699		
	48.32	290°00'23"
700		
	81.64	300°22'52"

Геодезические данные длин, углов		
№ т	Длина, м	Дир.угол
701		
	52.79	309°36'15"
702		
	68.56	322°08'20"
703		
	38.67	332°40'47"
704		
	41.41	348°49'03"
705		
	39.96	1°55'18"
706		
	85.09	12°40'03"
707		
	105.68	16°56'42"
708		
	111.00	22°33'49"
709		
	104.68	26°20'15"
710		
	62.72	30°11'29"
711		
	40.15	49°29'41"
712		
	66.36	77°55'04"
713		
	24.86	71°29'32"
714		
	28.44	38°01'50"
715		
	70.74	347°13'09"
716		
	138.74	2°46'34"
717		
	111.04	352°18'33"
718		
	137.12	333°33'30"
719		
	100.20	330°14'12"
720		
	86.76	327°23'46"
721		
	63.73	333°22'00"
722		
	141.33	318°36'10"
723		
	113.79	292°41'53"
724		
	89.17	302°46'33"
725		
	178.99	318°55'08"
726		
	150.42	314°56'27"
727		
	55.34	317°10'29"
728		
	151.76	321°30'53"

Геодезические данные длин, углов		
№ т	Длина, м	Дир.угол
729		
	184.38	320°33'25"
730		
	121.54	327°04'58"
731		
	58.26	305°36'18"
732		
	71.75	296°59'50"
733		
	43.79	291°48'49"
734		
	53.41	281°26'48"
735		
	71.18	275°21'38"
736		
	44.52	261°15'10"
737		
	49.52	245°11'21"
738		
	64.36	235°10'09"
739		
	69.45	219°57'54"
740		
	186.94	195°14'47"
741		
	52.64	194°04'24"
742		
	50.83	201°24'59"
743		
	38.18	214°20'52"
744		
	51.88	232°37'43"
745		
	49.74	247°33'17"
746		
	50.88	255°41'46"
747		
	61.22	273°11'36"
748		
	53.93	300°06'07"
749		
	43.59	302°30'45"
750		
	54.45	324°54'32"
751		
	88.21	333°46'29"
752		
	31.68	344°42'02"
753		
	46.32	346°56'09"
754		
	90.17	355°57'43"
755		
	79.19	0°56'26"
756		
	42.77	10°41'52"

Геодезические данные длин, углов		
№ т	Длина, м	Дир.угол
757		
	76.77	18°56'58"
758		
	122.40	30°00'16"
759		
	127.93	30°52'32"
760		
	136.16	31°48'14"
761		
	117.41	34°19'39"
762		
	44.45	28°55'23"
763		
	40.79	18°06'39"
764		
	34.03	359°55'58"
765		
	45.34	342°15'09"
766		
	60.34	329°36'52"
767		
	128.29	321°10'35"
768		
	79.42	334°50'42"
769		
	43.91	334°09'31"
770		
	49.48	328°04'59"
771		
	59.82	350°38'52"
772		
	65.87	13°58'07"
773		
	69.03	44°15'16"
1		

Описание границ муниципального образования  
«Кизлярский район» Республики Дагестан  
(участок № 3)



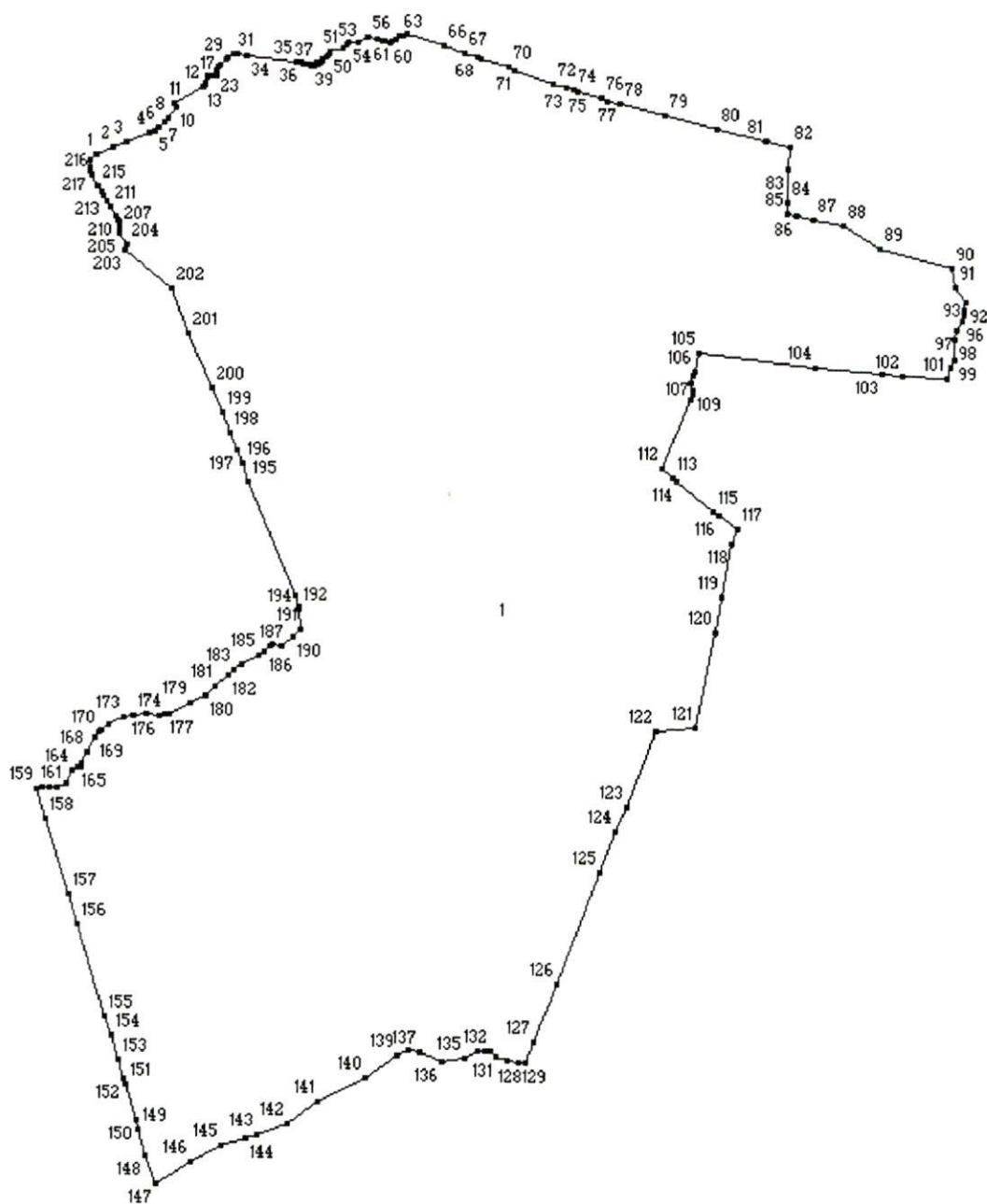
Смежные землепользователи:  
от т.1 до т.1 береговая линия Каспийского моря

Геодезические данные границ муниципального образования  
«Кизлярский район» Республики Дагестан  
(участок № 3)

Геодезические данные длин углов		
Номер точки	Длина линии (м)	Дирекционный угол
1		
2	854.83	318°07'19"
3	1079.89	307°34'06"
4	528.57	4°45'51"
5	1577.32	21°12'33"
6	1390.87	62°28'35"
7	1136.67	80°32'15"
8	280.85	178°22'41"
9	593.95	228°34'31"
10	1847.58	177°31'08"
11	868.24	200°43'32"
12	638.69	210°53'47"
	600.85	246°14'38"

Приложение 2  
к Закону Республики Дагестан «О внесении изменений  
в приложение к Закону Республики Дагестан  
«Об утверждении границ муниципальных образований  
Республики Дагестан и о внесении изменений  
в Закон Республики Дагестан «О статусе и границах  
муниципальных образований Республики Дагестан»»

Описание границ муниципального образования  
«сельсовет «Аверьяновский» Кизлярского района  
Республики Дагестан



Смежные землепользователи:

от т.203 до т.72 земли МО «город Кизляр»

от т.72 до т.90 земли МО «сельсовет «Большезадоевский»

от т.90 до т.128 земли МО «сельсовет «Кардоновский»

от т.128 до т.147 земли МО «Бабаюртовский район»

от т.147 до т.203 земли МО «сельсовет «Южный»

Геодезические данные границ муниципального образования  
«сельсовет «Аверьяновский» Кизлярского района Республики Дагестан

Геодезические данные длин, углов		
№ т	Длина, м	Дир.угол
1		
2	149.76	66°52'53"
3	135.66	62°40'32"
4	225.35	70°52'13"
5	46.37	52°27'55"
6	43.55	61°10'09"
7	75.69	39°24'51"
8	48.18	49°46'54"
9	11.86	39°02'41"
10	117.05	29°07'06"
11	27.61	342°04'13"
12	291.55	59°01'55"
13	9.45	50°19'35"
14	8.23	34°15'01"
15	9.40	25°18'41"
16	10.69	17°38'19"
17	52.86	9°56'04"
18	6.80	21°17'07"
19	7.02	50°22'19"
20	8.92	75°58'46"
21	61.80	90°25'35"
22	9.51	43°02'23"
23	27.97	0°00'00"
24	9.62	18°44'11"
25	6.40	37°11'31"
26	6.25	57°04'20"
27	35.18	28°01'18"
28	20.46	31°24'20"
	78.14	43°28'51"

Геодезические данные длин, углов		
№ т	Длина, м	Дир.угол
29		
30	23.20	48°14'58"
31	51.48	57°30'05"
32	12.37	77°00'32"
33	21.36	86°40'17"
34	81.48	94°07'52"
35	447.81	97°31'05"
36	47.17	96°42'28"
37	26.11	101°29'11"
38	39.43	103°30'27"
39	31.05	106°30'11"
40	11.63	95°49'24"
41	11.78	81°33'12"
42	14.10	61°18'30"
43	21.88	50°41'38"
44	5.59	103°51'44"
45	14.54	63°16'35"
46	29.19	46°58'16"
47	13.48	30°32'27"
48	27.45	54°15'57"
49	30.09	47°07'41"
50	17.22	38°02'29"
51	21.02	35°18'57"
52	125.59	70°01'16"
53	49.39	44°40'19"
54	19.12	75°27'44"
55	77.28	80°29'46"
56	93.63	63°47'56"
	79.82	104°48'27"

Геодезические данные длин, углов		
№ т	Длина, м	Дир.угол
57		
58	57.84	98°17'23"
59	27.12	106°00'33"
60	50.28	94°07'43"
61	16.86	67°41'38"
62	25.00	53°03'57"
63	53.30	50°21'05"
64	40.46	74°06'19"
65	33.85	83°08'45"
66	350.57	107°04'21"
67	195.16	108°41'15"
68	113.16	103°52'58"
69	34.05	112°18'05"
70	269.22	105°36'33"
71	65.82	115°44'09"
72	364.26	110°13'14"
73	130.76	106°13'53"
74	63.75	106°03'19"
75	38.41	98°51'06"
76	225.09	104°45'02"
77	63.96	118°03'20"
78	119.90	102°35'15"
79	409.74	104°12'20"
80	477.15	103°19'43"
81	460.91	103°13'33"
82	216.74	103°27'35"
83	196.32	181°16'11"
84	300.02	181°23'32"
	110.26	182°30'57"

Геодезические данные длин, углов		
№ т	Длина, м	Дир.угол
85		
86	90.90	102°16'40"
87	154.21	100°19'45"
88	276.54	101°27'49"
89	388.10	119°58'16"
90	685.55	104°56'36"
91	173.75	172°26'00"
92	168.32	137°47'35"
93	72.81	195°52'42"
94	26.93	201°45'14"
95	25.49	168°37'10"
96	60.42	204°22'49"
97	94.33	211°56'35"
98	90.56	186°16'33"
99	185.06	181°29'11"
100	78.26	206°29'58"
101	101.24	200°09'31"
102	395.79	273°33'28"
103	195.26	272°52'26"
104	598.02	275°41'41"
105	1055.74	275°55'00"
106	165.54	191°30'07"
107	38.42	190°08'56"
108	68.01	197°02'29"
109	71.75	165°04'01"
110	30.69	176°58'28"
111	65.00	202°33'10"
112	659.24	202°13'18"
	132.35	132°44'03"

Геодезические данные длин, углов		
№ т	Длина, м	Дир.угол
113		
114	52.69	128°23'17"
115	425.83	128°20'32"
116	63.59	131°49'55"
117	208.37	123°28'05"
118	156.41	201°44'34"
119	488.37	190°33'23"
120	321.74	188°45'36"
121	867.07	190°36'49"
122	368.42	262°08'08"
123	733.34	200°00'34"
124	231.58	202°06'13"
125	386.45	200°31'51"
126	1085.28	200°27'15"
127	565.00	200°37'34"
128	196.54	201°28'07"
129	61.74	270°36'45"
130	99.55	282°14'32"
131	116.35	289°28'31"
132	62.58	312°38'58"
133	59.32	280°14'43"
134	58.79	263°00'50"
135	141.59	244°00'44"
136	194.58	258°56'10"
137	220.15	293°36'56"
138	99.29	274°01'31"
139	113.89	244°09'58"
140	349.00	235°40'41"
	468.95	242°37'38"

Геодезические данные длин, углов		
№ т	Длина, м	Дир.угол
141		
142	351.71	234°07'51"
143	280.92	246°57'55"
144	109.46	256°26'51"
145	231.57	255°07'08"
146	298.12	239°07'20"
147	381.07	235°46'57"
148	279.37	341°10'05"
149	247.95	342°37'16"
150	76.60	346°31'54"
151	336.34	342°07'54"
152	47.95	347°46'00"
153	188.62	341°15'59"
154	218.02	342°48'09"
155	188.23	341°30'09"
156	855.59	342°27'46"
157	290.65	342°05'26"
158	707.76	343°03'54"
159	285.32	341°42'06"
160	50.51	82°48'01"
161	64.41	94°07'21"
162	77.32	82°57'28"
163	92.47	63°47'53"
164	113.49	26°09'07"
165	61.27	57°27'51"
166	26.94	54°24'37"
167	28.25	33°37'21"
168	113.75	22°37'12"
	143.77	23°42'32"

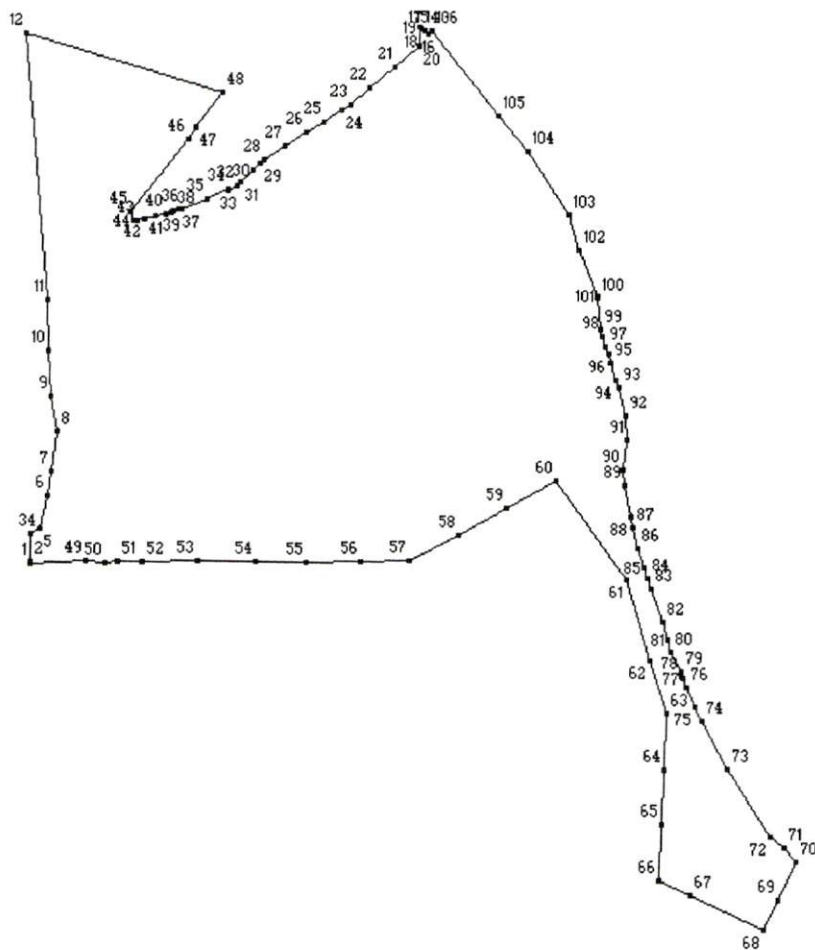
Геодезические данные длин, углов		
№ т	Длина, м	Дир.угол
169		
170	61.02	41°48'41"
171	21.30	35°57'58"
172	92.15	54°37'17"
173	141.54	62°14'18"
174	89.66	70°33'09"
175	125.41	87°47'18"
176	116.07	93°01'38"
177	48.66	86°15'12"
178	45.62	73°59'33"
179	204.59	64°32'59"
180	156.09	58°28'52"
181	111.88	45°29'59"
182	161.07	49°16'29"
183	73.13	46°40'24"
184	68.66	55°09'43"
185	181.08	59°49'17"
186	57.79	57°05'57"
187	76.82	39°09'05"
188	30.13	62°01'54"
189	75.80	107°59'51"
190	134.10	52°31'46"
191	93.06	43°34'19"
192	181.95	356°58'32"
193	18.80	359°56'21"
194	120.52	339°25'20"
195	1109.50	337°20'56"
196	171.60	339°32'03"
	131.27	339°57'10"

Геодезические данные длин, углов		
№ т	Длина, м	Дир.угол
197		
198	165.01	336°21'03"
199	197.25	337°02'08"
200	239.22	336°23'33"
201	540.95	337°03'21"
202	424.13	337°39'42"
203	540.56	309°28'33"
204	55.01	25°20'57"
205	119.80	322°45'15"
206	28.91	338°52'33"
207	26.53	358°22'48"
208	44.63	4°30'39"
209	29.40	349°28'38"
210	39.80	331°56'28"
211	98.64	323°05'51"
212	54.55	328°44'14"
213	72.10	330°28'37"
214	31.35	337°03'29"
215	62.12	331°08'43"
216	119.69	328°04'38"
217	24.74	315°55'02"
218	34.77	357°53'26"
219	78.71	3°52'06"
1	74.17	51°01'09"



Приложение 3  
к Закону Республики Дагестан «О внесении изменений  
в приложение к Закону Республики Дагестан  
«Об утверждении границ муниципальных образований  
Республики Дагестан и о внесении изменений  
в Закон Республики Дагестан «О статусе и границах  
муниципальных образований Республики Дагестан»

Описание границ муниципального образования  
«сельсовет «Брянский» Кизлярского района  
Республики Дагестан  
(участок № 1)



Смежные землепользователи:

от т.19 до т.12 земли спецземфонда

от т.12 до т.1 земли МО «Тушиловка»

от т.1 до т.70 земли отгонного животноводства

от т.70 до т.19 береговая линия Каспийского моря

Геодезические данные границ муниципального образования «сельсовет «Брянский»  
Кизлярского района Республики Дагестан  
(участок № 1)

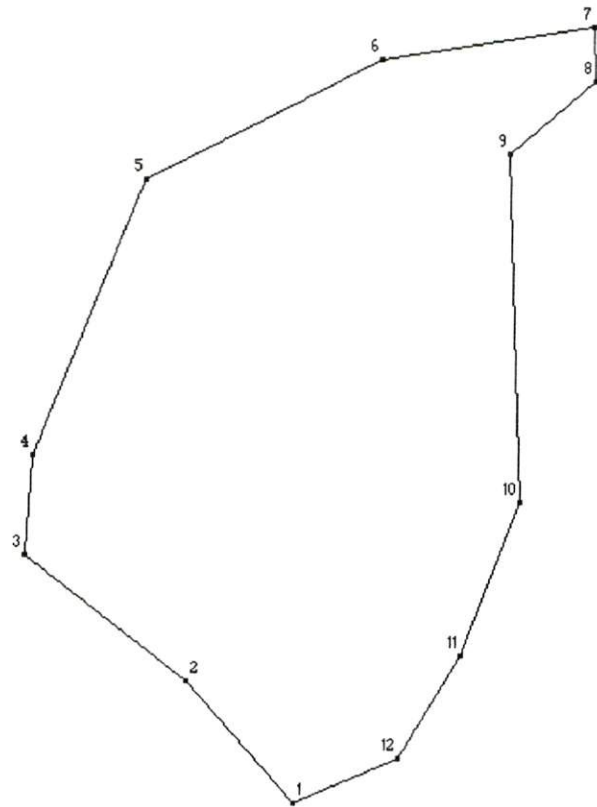
Геодезические данные длин углов		
Номер точки	Длина линии (м)	Дирекционный угол
13		
14	0.82	319°28'30"
15	3.36	286°26'16"
16	102.32	223°32'05"
17	98.78	315°00'15"
18	58.80	317°35'55"
19	49.98	280°53'14"
20	326.60	180°19'54"
21	578.75	228°21'41"
22	569.15	228°59'02"
23	500.26	229°04'43"
24	179.60	232°50'44"
25	376.64	235°02'08"
26	378.06	238°25'33"
27	458.38	239°10'48"
28	450.74	237°15'22"
29	97.27	224°32'01"
30	182.87	222°16'26"
31	313.22	223°50'32"
32	91.78	226°58'41"
33	179.67	241°21'34"
34	14.58	327°33'11"
35	404.15	242°39'21"
36	498.70	247°10'23"
37	40.28	268°24'23"
	104.20	257°36'11"

Геодезические данные длин углов		
Номер точки	Длина линии (м)	Дирекционный угол
38	47.02	244°39'01"
39	106.48	252°53'57"
40	184.89	258°29'16"
41	204.02	254°44'33"
42	127.04	253°38'31"
43	58.32	265°35'40"
44	170.81	341°41'02"
45	1657.42	37°17'43"
46	263.06	32°40'31"
47	793.61	36°17'18"
48	3658.27	286°12'23"
12	4854.52	175°06'00"
11	917.20	178°01'28"
10	802.08	175°11'20"
9	655.98	167°39'04"
8	733.07	186°28'14"
7	463.13	187°52'05"
6	621.52	193°23'24"
5	161.77	241°11'07"
4	3.07	200°58'14"
3	515.96	181°09'10"
2	11.23	200°09'43"
1	970.80	87°33'23"
49	371.81	92°02'43"
50	213.98	82°52'31"

Геодезические данные длин углов		
Номер точки	Длина линии (м)	Дирекционный угол
51	451.19	90°00'00"
52	968.82	89°12'55"
53	1035.43	88°31'52"
54	933.26	90°10'48"
55	984.14	89°10'01"
56	901.19	88°30'00"
57	997.05	60°05'10"
58	999.38	60°09'15"
59	1011.44	59°15'50"
60	2216.97	144°08'05"
61	1508.12	161°42'37"
62	1000.33	161°56'55"
63	1012.28	182°08'24"
64	1004.67	182°04'12"
65	997.50	182°13'33"
66	640.59	113°58'53"
67	1462.02	113°51'11"
68	580.05	24°08'03"
69	759.42	24°46'10"
70	341.01	317°46'01"
71	320.89	309°17'20"
72	1420.63	326°49'43"
73	980.61	330°59'21"
74	290.36	331°27'15"
75	369.18	336°33'10"

Геодезические данные длин углов		
Номер точки	Длина линии (м)	Дирекционный угол
76	191.69	334°47'55"
77	38.76	342°25'48"
78	83.88	354°02'24"
79	391.47	333°02'06"
80	241.99	343°53'58"
81	341.51	341°51'34"
82	616.14	339°02'40"
83	205.44	344°26'45"
84	199.34	337°06'31"
85	376.17	341°39'50"
86	408.02	346°58'08"
87	193.42	344°08'11"
88	581.44	348°15'24"
89	290.09	357°10'35"
90	513.07	6°09'54"
91	463.12	354°41'28"
92	505.27	345°44'20"
93	166.16	335°19'28"
94	321.18	346°24'15"
95	161.96	340°52'49"
96	146.98	346°20'55"
97	188.45	340°23'21"
98	138.57	346°22'33"
99	573.11	352°08'33"
100	18.87	341°33'20"

Описание границ муниципального образования  
«сельсовет «Брянский» Кизлярского района  
Республики Дагестан  
(участок № 2)



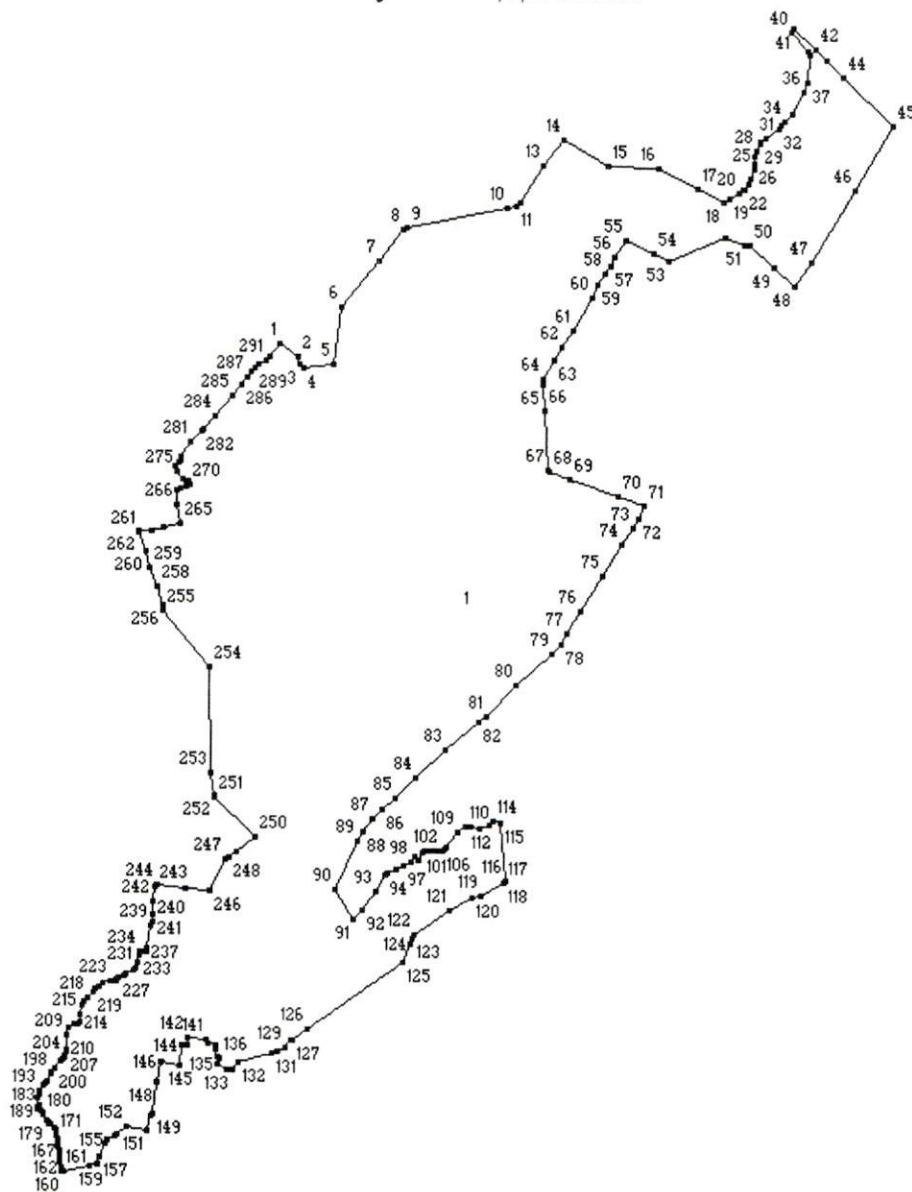
Смежные землепользователи:  
от т.1 до т.1 береговая линия Каспийского моря

Геодезические данные границ муниципального образования «сельсовет «Брянский»  
Кизлярского района Республики Дагестан  
(участок № 2)

Геодезические данные длин углов		
Номер точки	Длина линии (м)	Дирекционный угол
1		
2	854.83	318°07'19"
3	1079.89	307°34'06"
4	528.57	4°45'51"
5	1577.32	21°12'33"
6	1390.87	62°28'35"
7	1136.67	80°32'15"
8	280.85	178°22'41"
9	593.95	228°34'31"
10	1847.58	177°31'08"
11	868.24	200°43'32"
12	638.69	210°53'47"
	600.85	246°14'38"

Приложение 4  
к Закону Республики Дагестан «О внесении изменений  
в приложение к Закону Республики Дагестан  
«Об утверждении границ муниципальных образований  
Республики Дагестан и о внесении изменений  
в Закон Республики Дагестан «О статусе и границах  
муниципальных образований Республики Дагестан»

Описание границ муниципального образования  
«сельсовет «Кизлярский» Кизлярского района  
Республики Дагестан



Смежные землепользователи:

от т.1 до т.41 земли МО «сельсовет «Яснополянский»

от т.125 до т.210 земли МО «город Кизляр»

от т.41 до т.48 земли МО «сельсовет «Цветковский»

от т.210 до т.217 земли МО «сельсовет «Южный»

от т.48 до т.75 земли МО «сельсовет «Яснополянский»

от т.217 до т.255 земли МО «сельсовет «Впередовский»

от т.75 до т.125 земли МО «сельсовет «Большебредихинский»

от т.255 до т.1 земли МО «сельсовет «Косякинский»

Геодезические данные границ муниципального образования  
«сельсовет «Кизлярский» Кизлярского района Республики Дагестан

Геодезические данные длин, углов		
№ т	Длина, м	Дир.угол
1		
2	226.10	125°27'52"
3	66.40	155°13'19"
4	47.44	143°18'49"
5	294.07	85°11'23"
6	595.11	7°48'54"
7	578.37	38°17'40"
8	402.44	39°33'42"
9	34.70	57°44'52"
10	1016.80	78°42'37"
11	99.20	74°41'10"
12	44.02	39°55'20"
13	424.90	30°53'59"
14	343.13	37°46'25"
15	505.00	120°23'22"
16	515.55	93°56'06"
17	420.02	116°30'04"
18	297.81	116°07'25"
19	62.33	53°52'55"
20	110.09	66°10'32"
21	53.33	39°34'03"
22	12.80	39°32'52"
23	68.37	35°09'00"
24	53.40	25°27'07"
25	90.81	22°34'50"
26	57.62	8°45'52"
27	83.25	0°41'43"
28	49.29	10°21'17"
	78.32	28°19'55"

Геодезические данные длин, углов		
№ т	Длина, м	Дир.угол
29		
30	20.86	28°20'03"
31	64.22	46°49'02"
32	158.41	53°26'05"
33	39.14	28°39'13"
34	61.32	42°46'47"
35	89.10	47°09'38"
36	249.20	28°46'24"
37	104.40	18°23'30"
38	280.15	2°27'40"
39	47.10	336°29'18"
40	246.31	316°45'07"
41	47.20	46°00'46"
42	290.90	133°19'43"
43	160.06	132°37'40"
44	228.19	134°56'16"
45	690.47	134°19'46"
46	744.66	209°48'15"
47	834.20	210°01'32"
48	293.50	214°32'42"
49	271.85	313°07'35"
50	329.71	311°46'53"
51	57.90	264°06'40"
52	189.28	294°15'23"
53	603.52	247°15'58"
54	170.89	294°33'52"
55	304.94	293°41'09"
56	193.28	212°43'47"
	96.58	204°40'04"

Геодезические данные длин, углов		
№ т	Длина, м	Дир.угол
57		
58	93.82	211°37'36"
59	133.68	213°30'12"
60	138.62	202°31'56"
61	391.56	210°48'57"
62	194.73	210°37'07"
63	147.24	210°58'33"
64	214.84	210°53'59"
65	60.54	185°13'19"
66	255.89	175°01'55"
67	585.90	176°10'39"
68	19.52	148°58'51"
69	226.73	109°47'57"
70	500.65	109°42'14"
71	274.76	110°46'40"
72	133.08	204°20'40"
73	109.53	212°08'04"
74	193.62	208°55'36"
75	369.94	210°37'33"
76	402.46	213°13'07"
77	265.15	210°15'57"
78	128.17	209°56'08"
79	116.52	224°56'02"
80	474.17	228°13'16"
81	431.62	222°37'05"
82	95.01	229°07'22"
83	431.78	232°08'28"
84	413.50	225°23'06"
	279.19	225°46'09"

Геодезические данные длин, углов		
№ т	Длина, м	Дир.угол
85		
86	171.59	226°17'13"
87	136.77	225°57'03"
88	155.67	218°04'25"
89	98.04	208°08'28"
90	538.80	204°03'51"
91	349.94	148°00'06"
92	126.53	37°12'41"
93	225.88	34°46'40"
94	191.86	34°33'56"
95	22.41	34°35'01"
96	100.04	65°14'18"
97	89.40	63°22'19"
98	83.42	58°32'21"
99	48.44	34°57'47"
100	55.83	119°48'08"
101	81.27	27°42'12"
102	21.02	46°47'35"
103	25.12	76°41'58"
104	68.59	91°55'48"
105	51.48	94°45'29"
106	29.20	66°43'08"
107	29.38	56°15'21"
108	27.93	34°27'09"
109	175.44	37°50'35"
110	100.67	58°58'26"
111	50.27	77°23'45"
112	104.88	98°54'49"
	95.22	76°41'52"

Геодезические данные длин, углов		
№ т	Длина, м	Дир.угол
113		
114	44.31	25°27'38"
115	75.75	100°18'15"
116	573.11	174°25'47"
117	17.27	189°56'13"
118	11.59	189°59'27"
119	259.41	240°33'59"
120	87.22	262°45'39"
121	257.09	238°47'39"
122	423.95	235°57'43"
123	34.61	209°52'35"
124	68.67	205°44'52"
125	197.27	202°16'01"
126	1159.73	234°34'48"
127	180.70	233°19'29"
128	11.05	233°03'27"
129	91.95	224°58'41"
130	77.15	235°34'21"
131	54.25	264°11'30"
132	347.75	254°04'02"
133	87.89	216°47'39"
134	56.76	270°03'02"
135	111.62	290°56'37"
136	67.30	15°13'47"
137	24.48	333°25'28"
138	75.15	351°22'30"
139	29.68	333°19'53"
140	67.76	282°45'46"
	53.43	342°03'24"

Геодезические данные длин, углов		
№ т	Длина, м	Дир.угол
141		
142	196.37	273°36'21"
143	68.49	182°06'01"
144	49.52	271°08'02"
145	213.78	185°50'41"
146	177.44	281°06'47"
147	11.27	281°06'02"
148	208.94	187°49'03"
149	301.55	189°13'49"
150	24.03	210°52'40"
151	162.12	192°44'09"
152	198.07	280°07'29"
153	128.09	233°03'15"
154	14.56	232°57'25"
155	89.16	241°08'07"
156	41.72	209°41'13"
157	137.23	203°01'21"
158	78.56	194°16'56"
159	82.30	257°55'22"
160	256.70	257°55'45"
161	13.59	263°27'01"
162	43.08	357°46'43"
163	49.04	339°28'12"
164	17.60	347°09'50"
165	33.85	15°03'01"
166	37.63	351°24'41"
167	35.62	357°51'38"
168	38.51	332°56'09"
	20.32	346°06'26"

Геодезические данные длин, углов		
№ т	Длина, м	Дир.угол
169		
170	54.46	356°52'26"
171	33.19	349°49'52"
172	49.93	346°36'44"
173	32.83	322°21'44"
174	35.63	321°47'32"
175	12.83	321°29'12"
176	5.98	278°50'53"
177	6.51	313°22'52"
178	22.66	316°52'39"
179	19.48	324°03'56"
180	59.08	326°28'26"
181	22.98	336°56'20"
182	17.11	321°32'58"
183	28.79	328°02'35"
184	15.00	293°11'55"
185	5.77	311°20'41"
186	9.62	5°29'08"
187	14.55	30°56'12"
188	5.62	10°46'12"
189	70.57	344°34'03"
190	10.40	333°48'17"
191	5.78	2°34'48"
192	34.02	36°11'58"
193	42.65	20°33'50"
194	51.42	28°31'43"
195	17.16	33°25'17"
196	19.97	45°48'41"
	23.82	33°04'35"

Геодезические данные длин, углов		
№ т	Длина, м	Дир.угол
197		
198	88.24	27°28'58"
199	14.21	33°41'24"
200	44.89	42°44'36"
201	89.66	31°31'26"
202	11.45	41°44'30"
203	28.93	57°36'23"
204	9.76	19°38'31"
205	17.54	5°10'04"
206	13.35	15°25'15"
207	34.39	34°24'23"
208	23.36	7°04'57"
209	147.93	2°11'34"
210	5.06	24°32'16"
211	65.76	13°48'14"
212	65.41	63°53'08"
213	29.36	65°21'50"
214	26.25	54°46'19"
215	76.74	358°45'11"
216	91.41	15°03'56"
217	34.83	20°45'02"
218	58.80	46°16'54"
219	78.18	38°26'08"
220	45.83	37°17'42"
221	36.33	54°55'08"
222	51.67	60°36'26"
223	75.82	71°46'05"
224	30.37	86°14'33"
	14.35	65°22'51"

Геодезические данные длин, углов		
№ т	Длина, м	Дир.угол
225		
	12.60	23°25'53"
226		
	21.12	58°00'12"
227		
	52.59	65°11'04"
228		
	35.94	65°47'18"
229		
	85.14	57°56'36"
230		
	19.96	34°50'12"
231		
	60.92	29°54'55"
232		
	82.35	2°54'35"
233		
	25.65	9°50'00"
234		
	13.95	57°49'29"
235		
	43.60	91°46'28"
236		
	16.02	75°41'10"
237		
	34.06	9°23'45"
238		
	221.23	8°52'47"
239		
	39.62	19°02'52"
240		
	78.08	11°48'08"
241		
	137.20	355°27'51"
242		
	144.48	8°27'13"
243		
	20.59	45°28'20"
244		
	275.37	98°03'06"
245		
	250.00	91°51'49"
246		
	335.94	26°34'52"
247		
	45.76	49°07'13"
248		
	98.40	53°44'46"
249		
	216.86	52°22'32"
250		
	563.53	314°45'15"
251		
	24.63	334°38'30"
252		
	224.47	352°32'55"

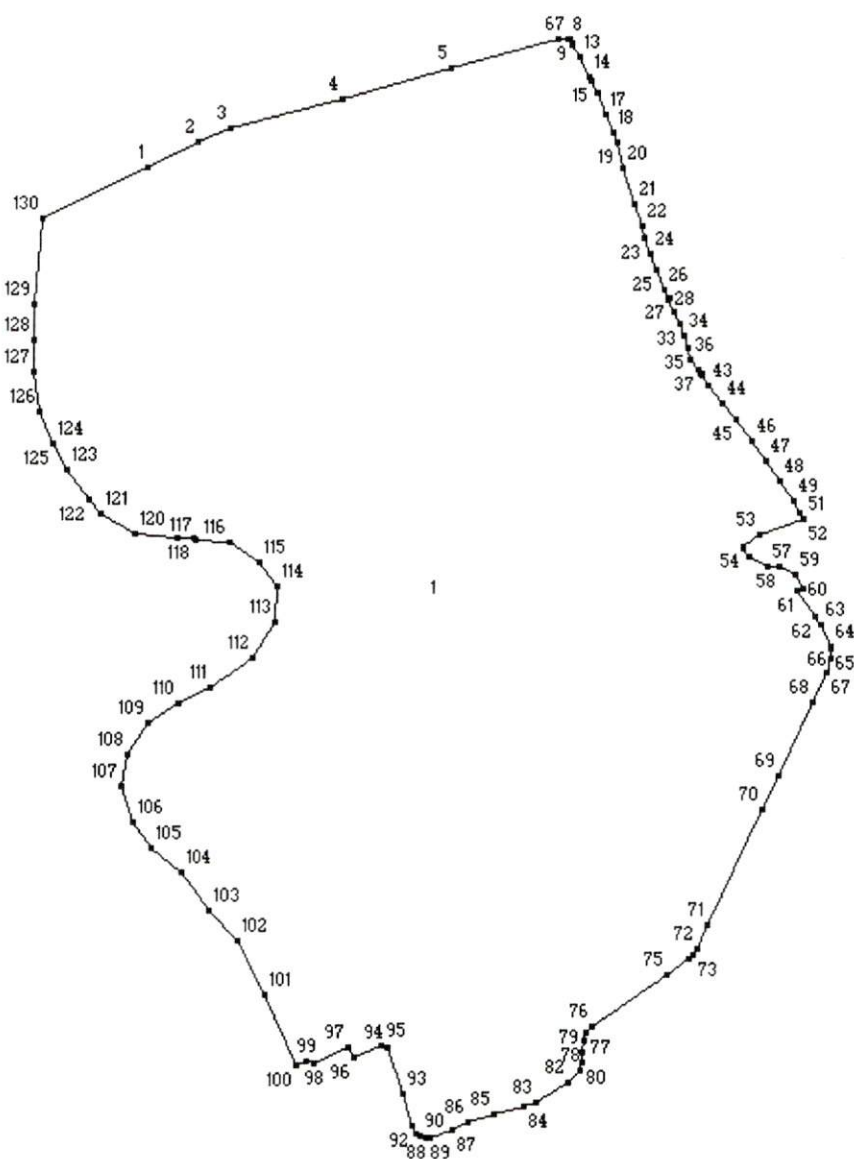
Геодезические данные длин, углов		
№ т	Длина, м	Дир.угол
253		
	1040.62	358°53'36"
254		
	723.83	321°15'00"
255		
	51.19	353°35'04"
256		
	4.95	353°44'11"
257		
	195.75	341°44'41"
258		
	185.98	340°28'05"
259		
	174.48	347°37'46"
260		
	189.59	336°13'56"
261		
	20.23	336°12'36"
262		
	126.83	83°17'23"
263		
	133.44	74°08'54"
264		
	170.79	77°03'06"
265		
	190.96	344°07'57"
266		
	144.77	3°42'53"
267		
	38.35	70°19'37"
268		
	47.16	70°20'08"
269		
	35.36	61°55'39"
270		
	13.29	24°30'04"
271		
	34.41	339°23'43"
272		
	24.48	265°32'57"
273		
	30.12	294°19'39"
274		
	93.65	326°25'07"
275		
	66.69	340°25'06"
276		
	59.63	49°23'37"
277		
	18.03	30°58'29"
278		
	19.65	17°06'25"
279		
	18.52	314°56'04"
280		
	181.18	34°22'24"

Геодезические данные длин, углов		
№ т	Длина, м	Дир.угол
281		
	160.05	45°11'23"
282		
	28.08	45°11'15"
283		
	168.82	40°42'09"
284		
	262.15	37°17'29"
285		
	149.55	43°17'54"
286		
	92.41	34°03'41"
287		
	58.50	34°26'04"
288		
	39.67	42°55'35"
289		
	70.24	48°22'55"
290		
	78.91	60°06'17"
291		
	44.90	42°12'40"
292		
	153.44	38°00'34"
1		



Приложение 5  
к Закону Республики Дагестан «О внесении изменений  
в приложение к Закону Республики Дагестан  
«Об утверждении границ муниципальных образований  
Республики Дагестан и о внесении изменений  
в Закон Республики Дагестан «О статусе и границах  
муниципальных образований Республики Дагестан»»

Описание границ муниципального образования  
«сельсовет «Красноармейский» Кизлярского района  
Республики Дагестан  
(участок № 1)



Смежные землепользователи:

от т.8 до т.101 земли МО «город Кизляр»

от т.101 до т.130 земли МО «сельсовет «Новокохановский»

от т.130 до т.8 земли МО «сельсовет «Косякинский»

Геодезические данные границ муниципального образования  
«сельсовет «Красноармейский» Кизлярского района  
Республики Дагестан  
(участок № 1)

Геодезические данные длин, углов		
№ т	Длина, м	Дир.угол
1		
2	268.33	63°22'15"
3	156.52	63°22'22"
4	537.24	75°22'57"
5	526.80	73°23'36"
6	517.92	74°49'08"
7	49.13	92°32'36"
8	0.35	90°00'00"
9	12.46	96°57'35"
10	0.36	90°00'00"
11	15.41	146°17'59"
12	14.47	195°33'14"
13	64.74	148°23'39"
14	108.12	149°13'11"
15	14.12	152°41'28"
16	59.02	158°21'52"
17	112.99	158°32'56"
18	89.99	158°32'29"
19	54.01	158°24'48"
20	116.54	163°10'50"
21	179.55	162°54'30"
22	108.55	162°26'41"
23	57.52	163°47'56"
24	71.88	164°02'37"
25	83.25	157°19'09"
26	100.21	156°51'58"
27	39.47	156°43'17"
28	6.06	91°02'24"
	1.69	90°20'20"

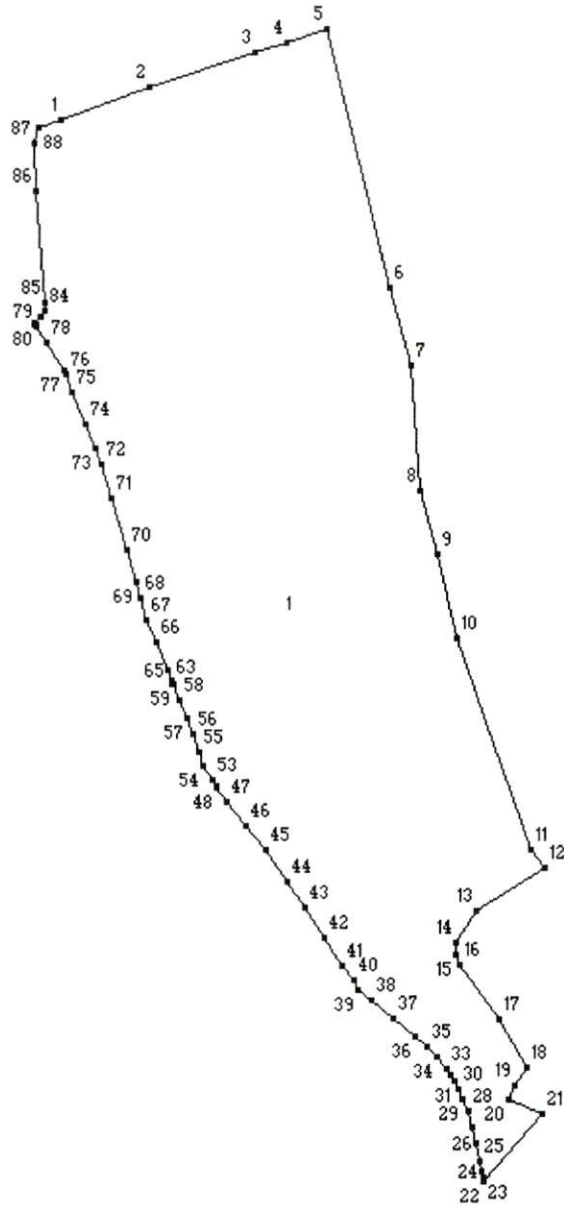
Геодезические данные длин, углов		
№ т	Длина, м	Дир.угол
29	4.76	156°52'49"
30	7.65	224°15'31"
31	56.68	156°43'57"
32	66.90	156°18'04"
33	56.23	160°58'31"
34	58.14	161°36'42"
35	55.22	162°34'09"
36	57.69	147°35'37"
37	23.68	147°19'49"
38	6.54	85°26'24"
39	0.36	90°00'00"
40	3.50	141°15'49"
41	8.10	200°00'04"
42	55.60	147°19'18"
43	101.47	139°52'37"
44	102.90	139°20'07"
45	124.06	145°00'53"
46	110.35	145°30'28"
47	114.60	145°50'38"
48	109.50	146°08'25"
49	62.26	145°53'11"
50	32.76	147°11'17"
51	6.57	170°58'55"
52	218.22	249°59'14"
53	87.75	235°47'38"
54	16.38	205°29'09"
55	41.36	135°41'44"
56	98.36	118°12'52"

Геодезические данные длин, углов		
№ т	Длина, м	Дир.угол
57	59.61	96°47'33"
58	72.48	115°19'14"
59	80.72	150°50'04"
60	27.73	252°06'26"
61	140.58	144°01'13"
62	46.74	147°22'15"
63	112.63	154°24'15"
64	11.93	169°04'35"
65	49.87	185°47'18"
66	61.64	194°17'44"
67	151.76	204°37'10"
68	381.47	204°37'07"
69	168.98	204°43'59"
70	589.79	204°45'30"
71	122.65	204°44'42"
72	31.45	210°51'16"
73	27.68	227°02'59"
74	124.33	234°39'30"
75	424.04	234°49'34"
76	36.97	219°51'54"
77	37.36	200°02'08"
78	55.18	184°18'49"
79	42.72	180°47'29"
80	44.40	191°05'23"
81	76.43	223°44'56"
82	181.72	239°04'40"
83	50.36	248°12'10"
84	148.99	256°26'42"

Геодезические данные длин, углов		
№ т	Длина, м	Дир.угол
85	120.49	251°43'17"
86	86.22	248°45'23"
87	102.78	247°42'25"
88	25.27	278°19'44"
89	24.27	290°55'45"
90	19.39	294°22'14"
91	37.73	326°01'55"
92	161.91	341°38'48"
93	223.49	342°50'31"
94	30.63	281°33'47"
95	144.35	247°27'39"
96	52.35	331°28'37"
97	174.44	244°39'36"
98	37.53	289°42'52"
99	52.77	242°57'33"
100	355.24	335°15'42"
101	286.07	332°27'28"
102	183.72	316°56'51"
103	220.96	322°28'28"
104	174.42	310°42'04"
105	151.72	324°05'46"
106	175.22	344°05'39"
107	149.79	8°41'08"
108	166.16	33°11'27"
109	170.55	55°49'21"
110	167.08	64°04'12"
111	237.79	53°30'15"
112	199.73	32°21'20"

Геодезические данные длин, углов		
№ т	Длина, м	Дир. угол
113	167.06	0°19'45"
114	134.05	322°33'57"
115	164.48	302°26'27"
116	153.62	276°23'14"
117	13.07	276°22'09"
118	72.51	271°04'57"
119	196.59	277°14'40"
120	176.78	298°40'33"
121	89.02	321°46'42"
122	168.00	323°24'28"
123	142.74	331°21'14"
124	0.79	330°31'27"
125	156.47	336°52'04"
126	191.64	352°26'16"
127	145.09	357°57'43"
128	165.00	359°56'15"
129	397.02	5°43'07"
130	532.20	63°07'50"
1		

Описание границ муниципального образования  
«сельсовет «Красноармейский» Кизлярского района  
Республики Дагестан  
(участок № 2)



Смежные землепользователи:

от т.17 до т.82 земли МО «город Кизляр»

от т.82 до т.5 земли МО «сельсовет «Косякинский»

от т.5 до т.17 земли МО «сельсовет «Южный»

Геодезические данные границ муниципального образования  
«сельсовет «Красноармейский» Кизлярского района  
Республики Дагестан  
(участок № 2)


Геодезические данные длин, углов		
№ т	Длина, м	Дир. угол
1		
2	308.45	69°48'20"
3	370.04	71°11'54"
4	115.60	71°23'45"
5	136.23	71°24'34"
6	884.57	165°31'04"
7	264.44	164°35'14"
8	421.46	175°10'20"
9	217.08	165°15'39"
10	287.45	166°52'02"
11	738.59	160°09'08"
12	78.10	140°08'14"
13	267.68	237°08'13"
14	126.19	213°37'38"
15	45.00	179°56'11"
16	37.03	150°12'33"
17	219.07	143°34'27"
18	184.92	150°18'27"
19	70.16	211°19'05"
20	47.95	208°16'50"
21	124.07	113°04'14"
22	292.55	221°21'54"
23	7.85	345°18'30"
24	24.38	345°48'15"
25	30.07	346°20'34"
26	60.67	346°52'15"
27	53.58	347°42'53"
28	56.98	347°56'40"
	42.58	335°20'12"

Геодезические данные длин, углов		
№ т	Длина, м	Дир. угол
29		
30	38.44	334°20'54"
31	27.78	333°08'23"
32	24.61	329°09'07"
33	26.40	320°42'11"
34	49.05	321°05'25"
35	44.71	319°14'40"
36	53.20	309°25'00"
37	94.63	308°48'20"
38	96.89	308°53'46"
39	52.10	308°57'44"
40	32.97	327°09'30"
41	62.66	325°55'19"
42	109.04	326°08'06"
43	114.95	325°49'54"
44	110.96	325°30'18"
45	124.99	325°01'05"
46	103.77	319°18'23"
47	101.07	319°53'04"
48	55.05	327°25'59"
49	0.36	270°00'00"
50	3.79	269°32'47"
51	3.23	326°21'33"
52	4.19	25°53'33"
53	25.97	327°26'09"
54	54.70	327°27'58"
55	51.92	342°34'25"
56	58.23	341°52'12"
	55.87	340°58'06"

Геодезические данные длин, углов		
№ т	Длина, м	Дир. угол
57		
58	69.21	336°25'00"
59	57.51	336°42'26"
60	0.35	270°00'00"
61	4.87	267°31'51"
62	0.75	266°11'09"
63	4.50	336°51'06"
64	6.19	41°00'11"
65	39.14	336°42'12"
66	101.05	336°53'08"
67	80.62	337°12'03"
68	72.40	344°02'45"
69	57.78	343°48'39"
70	108.86	342°25'50"
71	178.85	342°54'49"
72	118.86	343°06'40"
73	52.86	338°26'39"
74	90.04	338°32'29"
75	113.08	338°32'08"
76	59.71	338°24'38"
77	16.15	333°05'09"
78	109.47	329°14'37"
79	61.57	328°23'18"
80	8.82	326°28'20"
81	3.29	281°22'41"
82	8.97	325°26'32"
83	31.69	54°29'23"
84	20.30	29°52'28"
	23.83	5°45'22"

Геодезические данные длин, углов		
№ т	Длина, м	Дир. угол
85		
86	375.20	354°56'42"
87	154.58	356°14'33"
88	55.95	15°26'05"
1	77.68	65°54'23"

Описание границ муниципального образования  
«сельсовет «Красноармейский» Кизлярского района  
Республики Дагестан  
(участок № 3)



Смежные землепользователи:

от т.70 до т.93 земли МО «город Кизляр»

от т.93 до т.133 земли МО «сельсовет «Южный»

от т.133 до т.179 земли МО «Бабаюртовский район»

от т.179 до т.70 земли Чеченской Республики

Геодезические данные границ муниципального образования  
«сельсовет «Красноармейский» Кизлярского района  
Республики Дагестан  
(участок № 3)

Геодезические данные длин, углов		
№ т	Длина, м	Дир.угол
1		
2	335.33	87°22'23"
3	318.00	73°29'45"
4	321.76	45°33'55"
5	85.44	69°22'49"
6	186.68	97°38'02"
7	262.34	82°16'09"
8	125.11	87°38'43"
9	410.66	88°09'29"
10	279.83	92°32'53"
11	155.72	84°24'34"
12	180.63	94°42'00"
13	107.93	103°19'41"
14	125.30	118°32'49"
15	279.01	126°11'26"
16	152.07	117°20'37"
17	125.11	87°38'43"
18	145.60	73°59'33"
19	326.51	62°35'09"
20	201.12	55°03'41"
21	245.82	85°16'12"
22	202.23	81°24'21"
23	131.96	64°06'32"
24	152.71	47°14'04"
25	168.39	30°53'54"
26	140.99	20°29'53"
27	94.89	359°06'01"
28	311.98	9°04'05"
	123.62	20°47'12"

Геодезические данные длин, углов		
№ т	Длина, м	Дир.угол
29		
30	149.16	49°03'01"
31	122.16	58°45'23"
32	163.96	67°14'24"
33	306.12	58°31'50"
34	361.72	44°37'49"
35	182.23	70°32'24"
36	88.10	55°44'43"
37	38.92	31°57'31"
38	199.39	9°27'44"
39	148.92	4°10'13"
40	208.41	48°08'56"
41	138.96	51°21'57"
42	171.31	47°32'18"
43	173.94	34°37'55"
44	121.03	36°09'15"
45	103.66	21°44'12"
46	146.19	347°59'51"
47	143.55	336°48'31"
48	193.10	324°12'37"
49	155.12	319°36'34"
50	141.03	316°07'24"
51	62.26	329°24'09"
52	234.09	2°58'04"
53	243.42	359°17'21"
54	151.11	352°36'59"
55	120.29	5°50'43"
56	102.35	353°45'45"
	150.05	340°40'22"

Геодезические данные длин, углов		
№ т	Длина, м	Дир.угол
57		
58	101.43	344°12'16"
59	80.40	347°05'08"
60	161.76	342°07'06"
61	94.89	359°56'23"
62	196.50	353°30'26"
63	114.35	3°22'45"
64	245.93	15°50'19"
65	248.51	27°38'19"
66	96.50	40°53'26"
67	209.01	55°55'58"
68	174.40	51°58'46"
69	77.87	37°27'36"
70	165.20	15°14'42"
71	220.37	65°15'10"
72	925.78	96°56'53"
73	619.14	96°49'21"
74	160.19	95°06'52"
75	152.93	221°37'04"
76	21.93	183°09'45"
77	142.76	231°13'39"
78	163.55	227°24'40"
79	61.33	224°17'11"
80	41.67	221°25'45"
81	69.21	229°35'40"
82	76.22	219°51'31"
83	85.82	203°56'12"
84	88.59	196°19'26"
	90.14	176°45'24"

Геодезические данные длин, углов		
№ т	Длина, м	Дир.угол
85		
86	85.59	173°13'46"
87	140.80	173°49'08"
88	31.63	56°12'52"
89	23.56	33°52'20"
90	422.86	29°31'42"
91	663.50	109°31'52"
92	313.65	107°30'09"
93	1046.74	107°26'11"
94	63.17	218°11'07"
95	791.78	210°40'17"
96	393.44	211°14'00"
97	40.26	215°38'25"
98	178.77	210°54'08"
99	311.25	207°30'37"
100	183.32	210°47'34"
101	238.34	210°53'55"
102	157.97	207°09'20"
103	172.53	211°04'11"
104	152.48	208°01'56"
105	35.66	201°09'14"
106	316.10	200°23'21"
107	203.61	199°16'49"
108	131.52	198°30'49"
109	100.65	203°53'46"
110	420.14	199°15'08"
111	575.63	199°26'01"
112	55.02	201°44'22"
	87.03	170°28'34"

Геодезические данные длин, углов		
№ т	Длина, м	Дир.угол
113		
	29.91	187°48'08"
114		
	370.34	166°51'30"
115		
	105.34	161°51'08"
116		
	17.25	204°22'51"
117		
	94.54	162°47'30"
118		
	57.51	170°19'11"
119		
	74.14	193°25'51"
120		
	113.67	161°11'43"
121		
	62.58	137°25'19"
122		
	42.67	97°41'22"
123		
	64.82	74°27'23"
124		
	166.85	143°07'48"
125		
	358.59	141°41'08"
126		
	145.58	144°53'03"
127		
	131.50	144°09'08"
128		
	349.31	143°24'36"
129		
	536.39	140°53'45"
130		
	241.82	152°45'01"
131		
	237.16	161°30'03"
132		
	351.93	133°54'48"
133		
	19.93	253°06'39"
134		
	141.49	269°56'07"
135		
	135.22	279°32'08"
136		
	1169.16	267°48'04"
137		
	739.92	255°57'03"
138		
	356.70	239°33'26"
139		
	78.37	227°06'35"
140		
	73.42	211°36'27"

Геодезические данные длин, углов		
№ т	Длина, м	Дир.угол
141		
	211.16	211°01'27"
142		
	239.86	217°05'19"
143		
	110.09	217°43'24"
144		
	244.29	237°03'10"
145		
	238.67	276°44'32"
146		
	315.80	264°43'32"
147		
	285.69	251°50'41"
148		
	244.21	249°45'59"
149		
	157.75	232°40'44"
150		
	208.88	204°59'10"
151		
	261.75	205°08'44"
152		
	306.06	209°14'15"
153		
	282.20	247°49'39"
154		
	280.15	274°57'20"
155		
	310.43	262°22'31"
156		
	307.22	245°52'16"
157		
	164.57	244°57'12"
158		
	586.57	265°46'39"
159		
	522.94	274°36'12"
160		
	308.18	299°54'04"
161		
	681.36	294°14'54"
162		
	384.30	287°05'32"
163		
	331.28	275°27'47"
164		
	251.46	274°04'23"
165		
	288.89	267°46'34"
166		
	476.45	241°36'49"
167		
	213.14	280°14'34"
168		
	552.26	284°47'40"

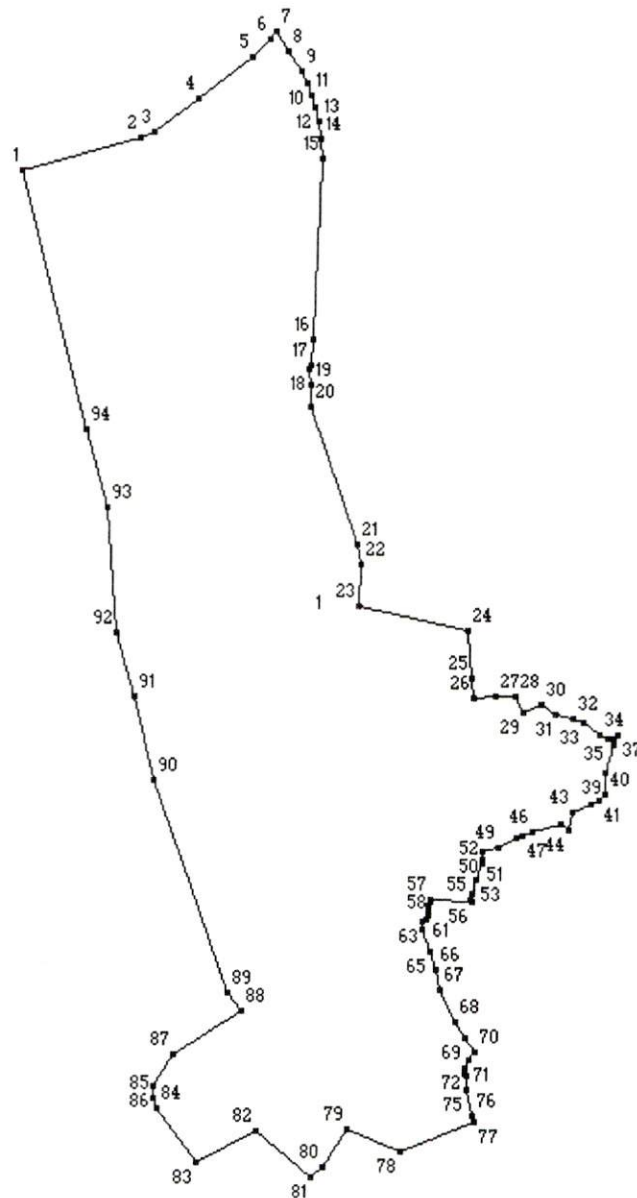
Геодезические данные длин, углов		
№ т	Длина, м	Дир.угол
169		
	183.39	300°36'48"
170		
	231.14	310°54'14"
171		
	558.25	304°24'07"
172		
	309.93	288°20'10"
173		
	157.43	271°13'36"
174		
	363.85	243°59'41"
175		
	364.34	233°37'22"
176		
	192.64	226°25'26"
177		
	132.03	218°57'22"
178		
	611.60	230°31'52"
179		
	458.46	9°16'39"
180		
	161.65	17°36'28"
181		
	69.15	358°49'54"
182		
	910.51	18°47'13"
183		
	522.49	19°12'55"
184		
	280.06	26°08'19"
185		
	235.69	31°37'57"
186		
	492.44	31°19'07"
187		
	546.72	45°13'50"
188		
	192.10	38°35'54"
189		
	123.49	68°33'53"
190		
	50.99	101°15'09"
191		
	78.26	116°29'58"
192		
	100.00	89°56'13"
193		
	190.06	63°22'13"
194		
	81.40	79°19'00"
195		
	210.24	92°39'49"
196		
	248.70	59°45'45"

Геодезические данные длин, углов		
№ т	Длина, м	Дир.угол
197		
	178.05	51°46'42"
198		
	152.40	40°56'42"
199		
	109.77	59°52'14"
1		



Приложение 6  
к Закону Республики Дагестан «О внесении изменений  
в приложение к Закону Республики Дагестан  
«Об утверждении границ муниципальных образований  
Республики Дагестан и о внесении изменений  
в Закон Республики Дагестан «О статусе и границах  
муниципальных образований Республики Дагестан»

Описание границ муниципального образования  
«сельсовет «Южный» Кизлярского района  
Республики Дагестан  
(участок № 1)



Смежные землепользователи:

- от т.1 до т.7 земли МО «сельсовет «Косякинский»
- от т.7 до т.37 земли МО «сельсовет «Впередовский»
- от т.37 до т.44 земли МО «сельсовет «Кизлярский»
- от т.44 до т.83 земли МО «город Кизляр»
- от т.83 до т.1 земли МО «сельсовет «Красноармейский»

Геодезические данные границ муниципального образования «сельсовет «Южный»  
Кизлярского района Республики Дагестан  
(участок № 1)

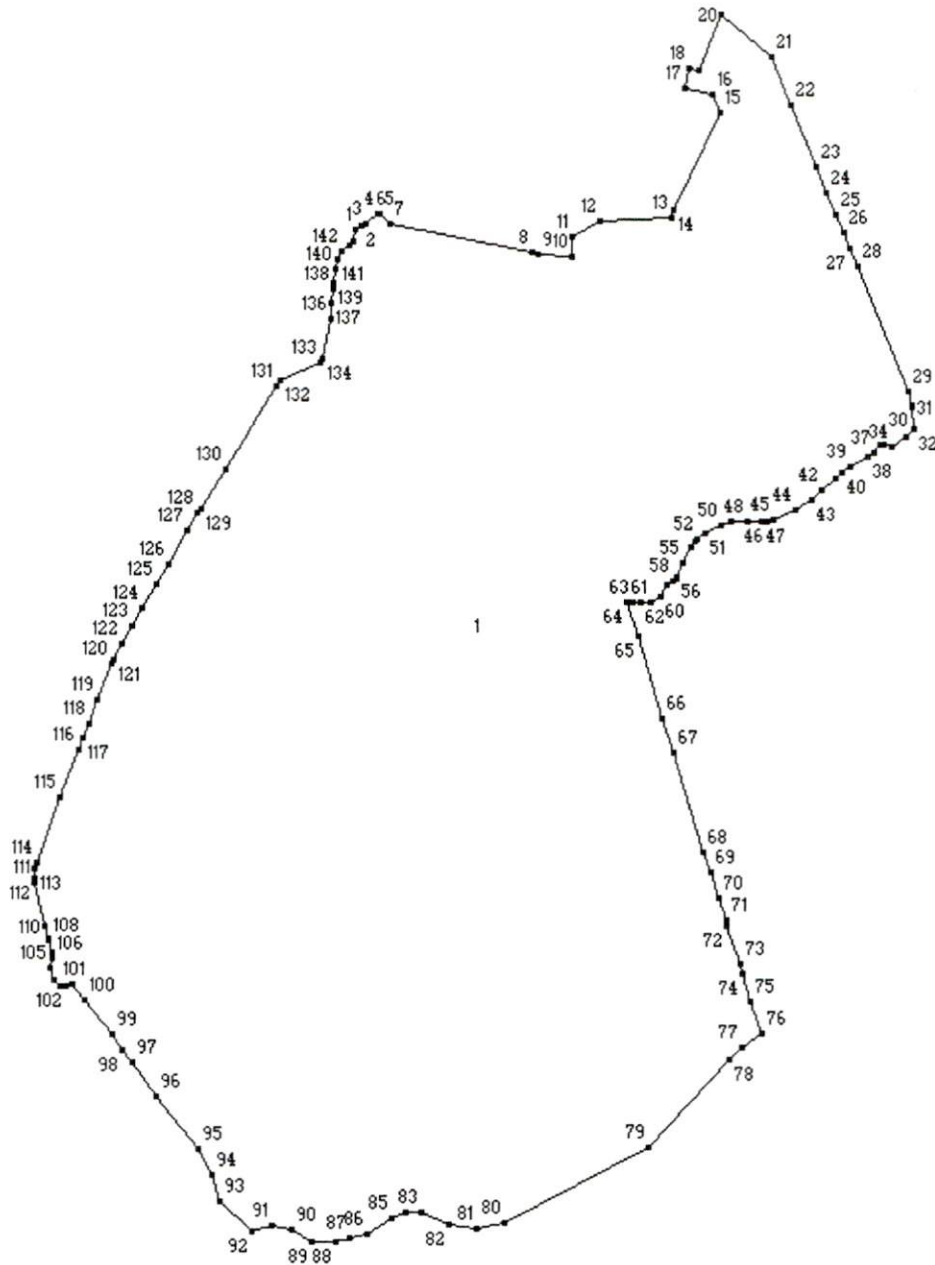
Геодезические данные длин, углов		
№ т	Длина, м	Дир.угол
1		
2	406.27	73°59'03"
3	52.44	65°33'22"
4	185.20	51°55'31"
5	223.93	53°08'44"
6	84.48	43°25'54"
7	32.77	38°48'26"
8	73.66	148°23'16"
9	83.04	148°08'09"
10	41.12	152°24'02"
11	41.65	156°44'04"
12	44.16	165°14'24"
13	48.08	167°07'01"
14	57.28	172°21'18"
15	66.49	174°05'13"
16	605.88	182°32'54"
17	84.12	184°45'10"
18	10.94	191°07'30"
19	56.52	178°48'50"
20	71.58	177°46'56"
21	483.09	161°10'22"
22	64.89	164°20'10"
23	141.27	182°12'10"
24	368.18	101°38'50"
25	164.24	175°55'06"
26	67.18	171°56'54"
27	72.52	82°42'41"
28	62.72	87°08'22"
	60.09	150°11'03"

Геодезические данные длин, углов		
№ т	Длина, м	Дир.угол
29	66.09	68°26'07"
30	55.91	126°47'53"
31	59.22	102°39'40"
32	35.99	117°05'31"
33	64.78	125°36'50"
34	30.49	116°06'41"
35	14.99	90°22'56"
36	19.37	54°51'28"
37	34.83	200°45'02"
38	91.41	195°03'56"
39	76.74	178°45'11"
40	26.25	234°46'19"
41	29.36	245°21'50"
42	65.41	243°53'08"
43	65.05	193°42'42"
44	31.33	312°26'19"
45	97.92	256°11'12"
46	37.46	252°27'35"
47	18.30	246°43'39"
48	67.99	240°36'53"
49	56.41	255°34'37"
50	29.27	172°32'24"
51	13.78	187°37'49"
52	56.86	197°53'36"
53	48.14	203°07'47"
54	17.74	182°07'55"
55	8.61	142°27'06"
56	137.99	272°04'36"

Геодезические данные длин, углов		
№ т	Длина, м	Дир.угол
57	7.73	197°50'57"
58	15.27	206°33'54"
59	17.91	175°46'23"
60	13.71	196°42'12"
61	12.72	209°45'02"
62	13.61	219°30'52"
63	24.74	192°16'39"
64	81.41	158°48'56"
65	59.47	158°45'50"
66	66.61	171°50'05"
67	119.71	152°59'15"
68	60.45	148°51'38"
69	62.58	142°30'20"
70	33.81	226°15'29"
71	28.04	202°00'36"
72	18.42	176°43'56"
73	12.06	168°39'44"
74	44.05	174°52'05"
75	88.81	168°13'37"
76	19.19	160°50'17"
77	262.69	247°21'26"
78	196.59	292°23'07"
79	146.26	212°13'59"
80	50.04	228°11'29"
81	238.17	308°29'10"
82	222.79	242°09'09"
83	219.07	323°34'27"
84	37.03	330°12'33"

Геодезические данные длин, углов		
№ т	Длина, м	Дир.угол
85	45.00	359°56'11"
86	126.19	33°37'38"
87	267.68	57°08'13"
88	78.10	320°08'14"
89	738.59	340°09'08"
90	287.45	346°52'02"
91	217.08	345°15'39"
92	421.46	355°10'20"
93	264.44	344°35'14"
94	884.57	345°31'04"
1		

Описание границ муниципального образования  
«сельсовет «Южный» Кизлярского района  
Республики Дагестан  
(участок № 2)



Смежные землепользователи:

от т.132 до т.20 земли МО «город Кизляр»

от т.20 до т.76 земли МО «сельсовет «Аверьяновский»

от т.76 до т.92 земли МО «Бабаюртовский район»

от т.92 до т.132 земли МО «сельсовет «Красноармейский»

Геодезические данные границ муниципального образования  
«сельсовет «Южный» Кизлярского района  
Республики Дагестан  
(участок № 2)

Геодезические данные длин, углов		
№ т	Длина, м	Дир. угол
1		
2	45.24	59°40'37"
3	40.36	66°06'55"
4	133.41	48°04'29"
5	14.26	82°20'30"
6	10.96	140°02'02"
7	104.05	133°23'30"
8	1204.93	101°38'54"
9	55.53	99°06'28"
10	278.52	92°19'09"
11	149.36	1°16'53"
12	257.24	59°18'31"
13	594.16	85°30'16"
14	60.41	24°23'03"
15	889.72	24°25'09"
16	154.59	336°14'14"
17	231.84	284°28'58"
18	163.17	8°30'54"
19	87.11	98°45'22"
20	481.51	21°00'37"
21	540.56	129°28'33"
22	424.13	157°39'42"
23	540.95	157°03'21"
24	239.22	156°23'33"
25	197.25	157°02'08"
26	165.01	156°21'03"
27	131.27	159°57'10"
28	171.60	159°32'03"
	1109.50	157°20'56"

Геодезические данные длин, углов		
№ т	Длина, м	Дир. угол
29		
30	120.52	159°25'20"
31	18.80	179°56'21"
32	181.95	176°58'32"
33	93.06	223°34'19"
34	134.10	232°31'46"
35	75.80	287°59'51"
36	30.13	242°01'54"
37	76.82	219°09'05"
38	57.79	237°05'57"
39	181.08	239°49'17"
40	68.66	235°09'43"
41	73.13	226°40'24"
42	161.07	229°16'29"
43	111.88	225°29'59"
44	156.09	238°28'52"
45	204.59	244°32'59"
46	45.62	253°59'33"
47	48.66	266°15'12"
48	116.07	273°01'38"
49	125.41	267°47'18"
50	89.66	250°33'09"
51	141.54	242°14'18"
52	92.15	234°37'17"
53	21.30	215°57'58"
54	61.02	221°48'41"
55	143.77	203°42'32"
56	113.75	202°37'12"
	28.25	213°37'21"

Геодезические данные длин, углов		
№ т	Длина, м	Дир. угол
57		
58	26.94	234°24'37"
59	61.27	237°27'51"
60	113.49	206°09'07"
61	92.47	243°47'53"
62	77.32	262°57'28"
63	64.41	274°07'21"
64	50.51	262°48'01"
65	285.32	161°42'06"
66	707.76	163°03'54"
67	290.65	162°05'26"
68	855.59	162°27'46"
69	188.23	161°30'09"
70	218.02	162°48'09"
71	188.62	161°15'59"
72	47.95	167°46'00"
73	336.34	162°07'54"
74	76.60	166°31'54"
75	247.95	162°37'16"
76	279.37	161°10'05"
77	194.28	235°02'31"
78	135.31	222°14'40"
79	984.75	222°48'24"
80	1330.01	241°50'25"
81	237.51	259°46'32"
82	233.93	278°03'54"
83	243.59	291°30'57"
84	133.45	269°56'24"
	122.34	253°07'02"

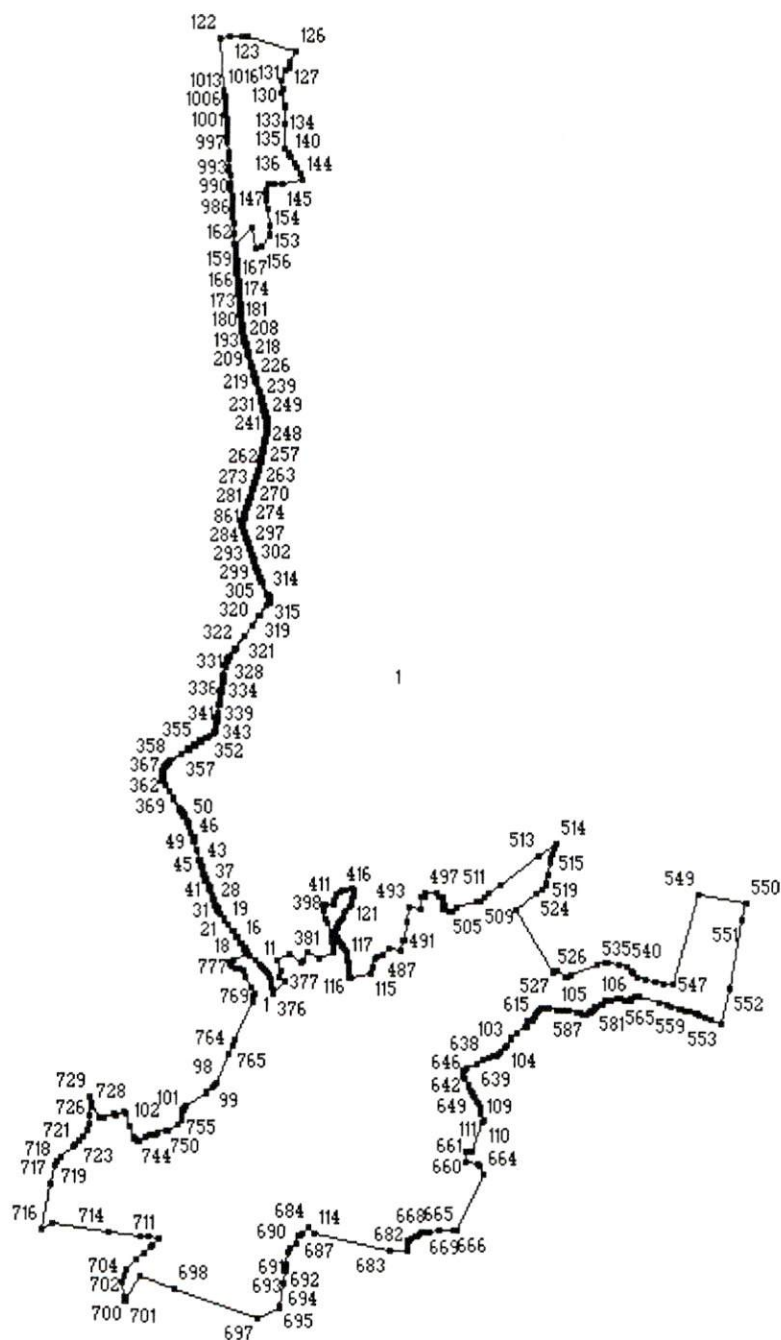
Геодезические данные длин, углов		
№ т	Длина, м	Дир. угол
85		
86	239.19	237°05'43"
87	157.66	254°00'37"
88	111.19	250°38'46"
89	198.07	274°25'38"
90	189.90	296°04'55"
91	164.78	283°23'37"
92	175.88	253°08'25"
93	351.93	313°54'48"
94	237.16	341°30'03"
95	241.82	332°45'01"
96	536.39	320°53'45"
97	349.31	323°24'36"
98	131.50	324°09'08"
99	145.58	324°53'03"
100	358.59	321°41'08"
101	166.85	323°07'48"
102	64.82	254°27'23"
103	42.67	277°41'22"
104	62.58	317°25'19"
105	113.67	341°11'43"
106	74.14	13°25'51"
107	57.51	350°19'11"
108	94.54	342°47'30"
109	17.25	24°22'51"
110	105.34	341°51'08"
111	370.34	346°51'30"
112	29.91	7°48'08"
	87.03	350°28'34"

Геодезические данные длин, углов		
№ т	Длина, м	Дир.угол
113		
	55.02	21°44'22"
114		
	575.63	19°26'01"
115		
	420.14	19°15'08"
116		
	100.65	23°53'46"
117		
	131.52	18°30'49"
118		
	203.61	19°16'49"
119		
	316.10	20°23'21"
120		
	35.66	21°09'14"
121		
	152.48	28°01'56"
122		
	172.53	31°04'11"
123		
	157.97	27°09'20"
124		
	238.34	30°53'55"
125		
	183.32	30°47'34"
126		
	311.25	27°30'37"
127		
	178.77	30°54'08"
128		
	40.26	35°38'25"
129		
	393.44	31°14'00"
130		
	791.78	30°40'17"
131		
	63.17	38°11'07"
132		
	352.23	66°14'28"
133		
	39.72	35°49'52"
134		
	3.68	320°43'57"
135		
	341.21	10°41'28"
136		
	137.38	3°43'22"
137		
	103.76	2°02'17"
138		
	45.93	6°42'54"
139		
	124.16	10°16'02"
140		
	91.81	12°34'32"

Геодезические данные длин, углов		
№ т	Длина, м	Дир.угол
141		
	64.30	21°44'01"
142		
	82.37	56°46'09"
143		
	48.13	49°17'20"
144		
	111.60	10°14'08"
1		

Приложение 7  
к Закону Республики Дагестан «О внесении изменений  
в приложение к Закону Республики Дагестан  
«Об утверждении границ муниципальных образований  
Республики Дагестан и о внесении изменений  
в Закон Республики Дагестан «О статусе и границах  
муниципальных образований Республики Дагестан»

Описание границ муниципального образования  
«город Кизляр» Республики Дагестан



Смежные землепользователи:

от т.939 до т.210 земли МО «Тарумовский район»

от т.210 до т.716 земли МО «Кизлярский район»

от т.716 до т.721 земли Чеченской Республики

от т.721 до т.939 земли МО «Кизлярский район»

Геодезические данные границ муниципального образования  
«город Кизляр» Республики Дагестан

Геодезические данные длин, углов		
№ т	Длина, м	Дир. угол
1		
2	161.27	76°56'15"
3	203.93	86°30'00"
4	96.64	99°01'08"
5	792.89	107°12'24"
6	186.20	205°17'31"
7	77.94	194°22'30"
8	61.79	239°37'00"
9	169.35	199°04'37"
10	149.73	174°08'07"
11	62.80	212°11'03"
12	192.50	162°15'42"
13	53.20	167°34'14"
14	243.46	179°33'53"
15	391.19	179°12'59"
16	88.84	149°47'02"
17	0.29	165°57'50"
18	1.49	146°31'25"
19	70.83	149°46'57"
20	109.65	144°27'53"
21	72.88	146°33'07"
22	106.10	151°31'02"
23	106.71	153°44'50"
24	335.57	257°38'43"
25	135.15	270°05'05"
26	72.64	271°55'58"
27	21.02	252°33'23"
28	81.33	196°56'32"
	89.25	179°56'09"

Геодезические данные длин, углов		
№ т	Длина, м	Дир. угол
29	73.21	183°45'34"
30	145.80	168°21'59"
31	254.56	174°04'52"
32	137.43	171°32'38"
33	35.38	171°48'37"
34	204.48	223°16'05"
35	99.19	248°50'32"
36	317.32	348°04'43"
37	347.32	228°31'05"
38	31.19	176°27'08"
39	2.81	177°21'04"
40	43.33	176°16'54"
41	60.04	176°18'51"
42	55.27	174°47'19"
43	65.88	175°43'02"
44	75.51	175°13'46"
45	42.06	174°59'39"
46	48.53	176°06'04"
47	48.29	175°12'46"
48	48.30	175°14'14"
49	39.31	174°45'39"
50	49.23	174°34'48"
51	37.81	175°05'57"
52	32.84	174°44'27"
53	48.74	174°43'33"
54	42.82	174°48'03"
55	26.08	174°28'39"
56	43.31	174°26'55"

Геодезические данные длин, углов		
№ т	Длина, м	Дир. угол
57	52.81	175°00'11"
58	59.86	175°06'10"
59	46.84	174°41'02"
60	51.35	174°26'05"
61	27.06	174°25'20"
62	14.25	174°26'29"
63	9.81	179°56'30"
64	8.05	175°00'42"
65	2.92	175°17'07"
66	10.39	168°57'37"
67	15.14	172°40'40"
68	17.27	170°38'09"
69	17.80	171°39'54"
70	49.21	171°36'35"
71	38.32	171°19'28"
72	55.07	171°52'43"
73	43.36	171°28'19"
74	62.56	171°37'02"
75	17.01	171°41'03"
76	39.86	172°02'26"
77	13.14	172°07'44"
78	16.23	155°22'40"
79	6.41	157°09'12"
80	7.50	216°22'52"
81	5.19	159°42'55"
82	7.55	94°33'21"
83	2.52	156°53'27"
84	7.45	156°46'16"

Геодезические данные длин, углов		
№ т	Длина, м	Дир. угол
85	10.23	157°13'14"
86	8.21	158°46'55"
87	13.77	161°58'23"
88	19.48	163°04'52"
89	16.73	163°38'43"
90	11.49	163°40'41"
91	26.35	162°48'11"
92	16.88	162°50'33"
93	33.11	163°05'31"
94	39.95	163°03'42"
95	47.10	163°02'19"
96	76.33	162°44'50"
97	73.14	162°51'48"
98	61.94	162°56'24"
99	39.43	162°48'04"
100	27.44	163°42'17"
101	22.41	163°43'28"
102	21.47	163°19'44"
103	31.31	162°56'54"
104	26.17	162°56'09"
105	9.42	236°25'41"
106	4.58	165°36'00"
107	13.10	118°03'07"
108	42.29	162°55'09"
109	78.16	162°41'13"
110	49.74	162°41'26"
111	57.44	162°57'45"
112	3.24	162°57'44"

Геодезические данные длин, углов		
№ т	Длина, м	Дир.угол
113		
	7.51	217°05'56"
114		
	19.95	164°28'22"
115		
	8.16	109°23'22"
116		
	9.14	163°00'45"
117		
	62.12	163°12'16"
118		
	56.09	163°41'28"
119		
	60.91	163°38'09"
120		
	61.51	163°26'30"
121		
	53.19	163°27'46"
122		
	6.09	221°40'21"
123		
	4.70	164°27'23"
124		
	5.81	105°58'21"
125		
	0.35	90°00'00"
126		
	46.63	163°45'39"
127		
	29.71	163°45'19"
128		
	25.75	163°45'40"
129		
	24.36	179°03'33"
130		
	26.12	179°40'15"
131		
	18.47	190°36'36"
132		
	39.34	191°04'43"
133		
	42.74	191°33'16"
134		
	47.34	191°32'25"
135		
	53.83	191°15'35"
136		
	53.34	191°11'16"
137		
	55.74	191°11'35"
138		
	52.87	191°11'27"
139		
	55.85	191°11'28"
140		
	41.49	190°59'25"

Геодезические данные длин, углов		
№ т	Длина, м	Дир.угол
141		
	57.93	190°52'32"
142		
	55.77	190°40'24"
143		
	65.06	191°53'13"
144		
	15.80	194°01'39"
145		
	38.04	197°26'22"
146		
	47.23	197°26'01"
147		
	54.68	197°26'27"
148		
	45.65	197°25'22"
149		
	78.45	197°35'31"
150		
	77.06	197°37'25"
151		
	86.11	197°28'32"
152		
	67.68	197°23'27"
153		
	51.50	197°23'12"
154		
	48.34	197°28'45"
155		
	9.67	242°19'17"
156		
	4.15	200°08'11"
157		
	9.09	146°59'31"
158		
	36.62	197°28'48"
159		
	69.39	197°29'13"
160		
	42.97	197°28'55"
161		
	60.96	197°29'23"
162		
	44.05	197°35'15"
163		
	15.18	197°33'48"
164		
	20.51	192°59'10"
165		
	26.14	180°10'31"
166		
	7.75	179°46'42"
167		
	28.95	171°00'58"
168		
	35.89	160°36'03"

Геодезические данные длин, углов		
№ т	Длина, м	Дир.угол
169		
	43.53	160°37'27"
170		
	64.53	160°40'50"
171		
	42.06	160°28'15"
172		
	43.00	160°17'33"
173		
	33.14	160°20'25"
174		
	47.79	160°19'31"
175		
	54.65	160°18'55"
176		
	85.85	160°19'42"
177		
	55.47	160°19'14"
178		
	39.64	160°19'01"
179		
	66.49	160°19'50"
180		
	45.70	160°12'04"
181		
	41.26	160°07'12"
182		
	34.64	160°08'13"
183		
	59.62	160°55'04"
184		
	12.84	160°34'38"
185		
	2.61	157°15'43"
186		
	7.92	211°56'39"
187		
	15.70	157°41'00"
188		
	7.30	98°01'49"
189		
	0.35	90°00'00"
190		
	8.26	157°13'13"
191		
	64.11	151°51'50"
192		
	223.49	152°09'36"
193		
	49.28	155°36'32"
194		
	49.76	176°41'37"
195		
	32.76	182°32'12"
196		
	65.32	215°41'34"

Геодезические данные длин, углов		
№ т	Длина, м	Дир.угол
197		
	195.01	217°04'26"
198		
	191.08	217°24'46"
199		
	210.41	217°09'43"
200		
	239.77	216°44'03"
201		
	7.58	216°41'19"
202		
	0.36	270°00'00"
203		
	7.86	277°36'15"
204		
	4.69	216°56'35"
205		
	8.63	160°34'42"
206		
	130.74	216°44'06"
207		
	50.07	215°45'35"
208		
	26.67	215°49'02"
209		
	16.26	211°14'09"
210		
	18.81	193°24'03"
211		
	55.06	189°50'25"
212		
	145.68	189°06'29"
213		
	111.63	189°06'28"
214		
	76.59	189°01'46"
215		
	34.47	195°51'31"
216		
	51.76	187°40'57"
217		
	96.83	187°40'05"
218		
	97.56	187°40'09"
219		
	112.65	187°40'58"
220		
	51.12	187°56'18"
221		
	10.31	237°02'04"
222		
	5.49	184°48'25"
223		
	9.18	133°06'04"
224		
	65.73	187°55'23"



Геодезические данные длин, углов		
№ т	Длина, м	Дир.угол
225		
	99.12	188°07'54"
226		
	28.59	188°19'32"
227		
	20.41	190°21'27"
228		
	25.27	209°10'56"
229		
	30.92	221°46'30"
230		
	73.77	237°34'05"
231		
	64.23	237°40'50"
232		
	106.50	237°40'47"
233		
	113.77	237°40'39"
234		
	110.99	237°36'52"
235		
	148.48	237°36'53"
236		
	226.52	237°36'26"
237		
	17.44	234°56'36"
238		
	39.06	224°29'30"
239		
	34.51	218°56'33"
240		
	71.53	209°59'04"
241		
	32.28	199°37'09"
242		
	22.69	188°50'52"
243		
	47.66	176°11'09"
244		
	37.25	173°22'16"
245		
	20.01	157°23'44"
246		
	74.96	146°52'41"
247		
	118.38	147°21'40"
248		
	127.64	147°45'24"
249		
	170.06	147°39'54"
250		
	52.29	148°24'04"
251		
	4.96	195°04'22"
252		
	17.36	145°25'18"

Геодезические данные длин, углов		
№ т	Длина, м	Дир.угол
253		
	3.29	101°22'41"
254		
	8.82	146°28'20"
255		
	61.57	148°23'18"
256		
	109.47	149°14'37"
257		
	16.15	153°05'09"
258		
	59.71	158°24'38"
259		
	113.08	158°32'08"
260		
	90.04	158°32'29"
261		
	52.86	158°26'39"
262		
	118.86	163°06'40"
263		
	178.85	162°54'49"
264		
	108.86	162°25'50"
265		
	57.78	163°48'39"
266		
	72.40	164°02'45"
267		
	80.62	157°12'03"
268		
	101.05	156°53'08"
269		
	39.14	156°42'12"
270		
	6.19	221°00'11"
271		
	4.50	156°51'06"
272		
	0.75	86°11'09"
273		
	4.87	87°31'51"
274		
	0.35	90°00'00"
275		
	57.51	156°42'26"
276		
	69.21	156°25'00"
277		
	55.87	160°58'06"
278		
	58.23	161°52'12"
279		
	51.92	162°34'25"
280		
	54.70	147°27'58"

Геодезические данные длин, углов		
№ т	Длина, м	Дир.угол
281		
	25.97	147°26'09"
282		
	4.19	205°53'33"
283		
	3.23	146°21'33"
284		
	3.79	89°32'47"
285		
	0.36	90°00'00"
286		
	55.05	147°25'59"
287		
	101.07	139°53'04"
288		
	103.77	139°18'23"
289		
	124.99	145°01'05"
290		
	110.96	145°30'18"
291		
	114.95	145°49'54"
292		
	109.05	146°08'17"
293		
	62.65	145°55'00"
294		
	32.97	147°09'30"
295		
	52.10	128°57'44"
296		
	96.89	128°53'46"
297		
	94.63	128°48'20"
298		
	53.20	129°25'00"
299		
	44.71	139°14'40"
300		
	49.06	141°05'51"
301		
	26.39	140°41'21"
302		
	24.61	149°09'07"
303		
	27.78	153°08'23"
304		
	38.44	154°20'54"
305		
	42.58	155°20'12"
306		
	56.98	167°56'40"
307		
	53.58	167°42'53"
308		
	60.67	166°52'15"

Геодезические данные длин, углов		
№ т	Длина, м	Дир.угол
309		
	60.66	165°40'22"
310		
	291.48	41°57'57"
311		
	125.97	293°16'56"
312		
	117.46	29°58'36"
313		
	184.77	330°37'47"
314		
	222.07	62°13'24"
315		
	237.59	128°17'43"
316		
	50.02	48°33'58"
317		
	146.63	32°32'56"
318		
	195.34	112°32'48"
319		
	262.97	67°28'20"
320		
	28.78	342°49'27"
321		
	79.67	348°19'34"
322		
	1.90	351°49'38"
323		
	41.26	354°54'40"
324		
	14.45	347°24'24"
325		
	17.15	2°14'19"
326		
	27.66	21°27'46"
327		
	33.64	45°02'53"
328		
	68.75	322°30'18"
329		
	30.12	328°01'30"
330		
	143.85	332°22'30"
331		
	67.46	352°35'26"
332		
	140.09	338°33'47"
333		
	25.10	12°32'28"
334		
	13.92	38°26'05"
335		
	11.44	29°35'23"
336		
	14.23	17°09'43"

Геодезические данные длин, углов		
№ т	Длина, м	Дир.угол
337		
338	11.53	355°46'22"
339	6.80	353°14'27"
340	16.43	29°08'21"
341	6.31	14°41'50"
342	139.00	92°09'52"
343	9.75	325°39'29"
344	16.26	1°35'10"
345	48.22	23°16'08"
346	57.21	17°51'53"
347	14.33	7°37'16"
348	28.65	352°22'44"
349	56.49	75°20'11"
350	67.31	60°21'00"
351	19.04	65°32'55"
352	37.15	73°01'07"
353	97.74	76°15'24"
354	31.22	132°08'39"
355	5.84	203°42'49"
356	105.49	180°44'58"
357	42.44	185°31'50"
358	23.52	186°48'49"
359	33.96	214°49'04"
360	13.33	197°00'29"
361	18.48	183°15'26"
362	9.85	203°18'47"
363	21.60	237°59'41"
364	6.70	237°59'41"
	12.46	219°57'10"

Геодезические данные длин, углов		
№ т	Длина, м	Дир.угол
365	88.37	211°44'52"
366	44.93	222°55'32"
367	15.07	213°38'14"
368	26.41	207°23'23"
369	42.76	207°53'00"
370	18.20	206°25'27"
371	23.96	212°59'38"
372	20.19	225°06'01"
373	16.71	214°01'22"
374	51.60	208°50'59"
375	21.65	198°18'34"
376	21.50	202°34'07"
377	33.98	215°32'16"
378	5.86	182°56'08"
379	9.53	155°10'58"
380	70.85	164°16'36"
381	5.96	191°07'17"
382	14.09	212°23'36"
383	10.19	185°04'02"
384	6.22	128°48'13"
385	14.59	111°43'42"
386	28.48	148°34'14"
387	17.83	142°31'10"
388	22.77	155°58'44"
389	58.98	146°52'42"
390	18.60	143°44'46"
391	24.55	136°39'03"
392	5.79	129°02'45"

Геодезические данные длин, углов		
№ т	Длина, м	Дир.угол
393	5.54	100°17'44"
394	12.99	141°07'36"
395	35.63	141°46'56"
396	32.33	142°21'52"
397	21.81	166°04'19"
398	35.32	167°13'36"
399	25.75	169°49'14"
400	41.81	176°45'50"
401	13.34	176°51'47"
402	11.82	166°05'35"
403	3.72	170°15'34"
404	2.06	158°39'47"
405	2.75	166°06'55"
406	3.57	153°00'15"
407	27.85	153°17'16"
408	7.19	151°58'28"
409	11.93	177°50'17"
410	16.01	177°51'09"
411	7.03	179°01'19"
412	38.03	171°39'17"
413	27.40	194°36'34"
414	6.50	194°26'34"
415	4.12	167°06'34"
416	9.37	170°50'58"
417	12.97	159°16'24"
418	0.23	160°01'01"
419	39.34	160°07'08"
420	12.98	173°51'17"

Геодезические данные длин, углов		
№ т	Длина, м	Дир.угол
421	30.03	176°44'08"
422	12.38	85°30'20"
423	339.36	77°56'58"
424	79.18	14°06'55"
425	138.09	22°47'24"
426	40.23	31°58'04"
427	98.28	60°22'12"
428	132.95	52°53'13"
429	198.57	100°09'07"
430	162.95	12°28'16"
431	26.65	29°21'49"
432	274.32	9°08'12"
433	232.95	8°03'52"
434	189.16	101°03'50"
435	214.09	5°50'20"
436	48.90	90°50'37"
437	68.05	2°18'58"
438	196.38	93°36'52"
439	53.44	162°04'13"
440	67.72	102°52'59"
441	29.47	152°37'35"
442	73.89	172°18'58"
443	25.98	154°27'39"
444	66.62	194°21'27"
445	111.57	111°02'15"
446	56.80	90°03'38"
447	87.80	36°49'08"
448	349.38	73°53'22"

Геодезические данные длин, углов		
№ т	Длина, м	Дир.угол
449		
450	51.12	85°58'22"
451	78.93	55°51'54"
452	91.71	44°58'56"
453	251.55	53°37'24"
454	742.68	54°55'40"
455	358.07	53°49'18"
456	79.36	207°46'57"
457	109.76	202°00'28"
458	46.55	197°35'39"
459	86.40	192°17'45"
460	175.76	191°44'22"
461	132.49	184°41'51"
462	55.76	187°44'26"
463	61.05	233°00'36"
464	38.81	228°40'01"
465	92.40	232°51'04"
466	409.62	233°26'51"
467	1142.43	147°29'22"
468	12.70	64°50'49"
469	18.29	80°43'05"
470	25.18	94°26'32"
471	145.84	119°45'52"
472	29.64	88°53'53"
473	3.86	70°45'58"
474	77.14	74°27'53"
475	16.43	53°04'02"
476	434.08	70°45'05"
	1.77	70°50'51"

Геодезические данные длин, углов		
№ т	Длина, м	Дир.угол
477		
478	111.24	76°21'04"
479	55.51	74°09'39"
480	183.66	101°03'55"
481	148.41	105°17'45"
482	92.09	140°38'26"
483	29.64	113°53'02"
484	87.84	130°50'43"
485	139.07	106°03'00"
486	148.96	104°40'48"
487	141.31	99°12'25"
488	153.66	99°09'08"
489	32.41	45°44'15"
490	1429.74	14°52'49"
491	782.42	100°27'37"
492	249.41	190°32'47"
493	1095.74	190°14'54"
494	559.16	193°51'41"
495	165.76	289°56'25"
496	96.97	290°07'01"
497	101.84	290°52'55"
498	65.39	295°38'39"
499	38.11	287°14'47"
500	90.59	285°29'37"
501	73.19	284°31'14"
502	67.97	285°58'07"
503	33.66	292°06'52"
504	113.23	284°02'46"
	78.66	288°33'42"

Геодезические данные длин, углов		
№ т	Длина, м	Дир.угол
505		
506	116.45	287°15'53"
507	350.79	287°31'24"
508	33.66	263°04'17"
509	40.42	254°21'16"
510	53.41	230°11'45"
511	25.00	233°03'57"
512	16.82	248°08'53"
513	50.02	273°57'59"
514	27.45	286°17'22"
515	57.90	278°14'31"
516	79.54	284°40'26"
517	93.40	243°51'37"
518	77.61	260°30'26"
519	18.91	255°21'41"
520	49.35	224°30'56"
521	0.53	278°44'46"
522	30.54	249°12'32"
523	95.06	250°11'13"
524	20.80	214°57'29"
525	17.92	218°38'05"
526	29.26	226°49'41"
527	27.61	234°23'15"
528	13.25	210°55'09"
529	29.98	226°49'30"
530	14.02	243°22'48"
531	5.62	287°43'31"
532	22.24	230°39'22"
	13.81	241°12'27"

Геодезические данные длин, углов		
№ т	Длина, м	Дир.угол
533		
534	11.67	261°37'37"
535	11.64	274°55'38"
536	31.49	286°47'42"
537	40.28	283°16'38"
538	24.82	281°44'24"
539	40.86	276°27'51"
540	141.76	277°29'55"
541	77.57	276°55'24"
542	124.71	277°59'49"
543	110.37	277°25'05"
544	66.74	274°17'48"
545	14.29	274°24'51"
546	21.88	267°07'05"
547	12.37	255°57'50"
548	18.36	235°52'38"
549	32.96	237°49'44"
550	12.95	231°34'55"
551	11.04	227°34'09"
552	20.41	221°01'39"
553	25.42	224°16'58"
554	31.90	223°28'33"
555	20.52	212°15'25"
556	35.23	208°12'06"
557	5.82	233°01'54"
558	6.75	216°52'12"
559	9.11	201°55'06"
560	27.67	180°47'13"
	1.37	191°23'32"

Геодезические данные длин, углов		
№ т	Длина, м	Дир.угол
561		
562	8.23	224°48'11"
563	18.76	267°51'43"
564	42.56	271°04'38"
565	8.83	256°54'29"
566	7.25	233°07'48"
567	6.88	202°39'07"
568	54.27	189°58'28"
569	9.29	196°34'52"
570	11.76	206°14'18"
571	6.85	219°57'58"
572	8.29	228°25'26"
573	174.63	238°26'23"
574	117.35	239°44'17"
575	27.93	163°01'53"
576	116.24	209°03'56"
577	11.86	219°02'41"
578	46.97	229°27'49"
579	76.83	219°26'58"
580	43.15	241°19'56"
581	46.72	233°12'49"
582	33.60	250°37'17"
583	19.99	250°34'04"
584	64.17	250°31'13"
585	107.52	251°13'41"
586	133.93	242°35'35"
587	149.64	246°16'43"
588	6.67	231°19'36"
	68.03	231°22'04"

Геодезические данные длин, углов		
№ т	Длина, м	Дир.угол
589		
590	11.12	187°54'41"
591	48.30	184°26'29"
592	52.42	180°24'55"
593	24.38	139°27'26"
594	118.91	147°41'36"
595	39.93	151°40'12"
596	56.17	153°54'50"
597	33.46	148°04'02"
598	39.91	153°35'44"
599	52.36	148°49'47"
600	67.95	141°52'25"
601	25.80	148°18'45"
602	25.47	152°31'46"
603	43.96	158°19'11"
604	3.84	169°30'31"
605	44.64	184°30'36"
606	26.52	178°22'46"
607	28.91	158°52'33"
608	18.25	142°44'50"
609	101.55	142°45'20"
610	55.01	205°20'57"
611	482.73	201°10'25"
612	85.64	279°25'46"
613	163.33	188°30'24"
614	216.76	104°27'31"
615	15.82	107°28'22"
616	153.86	156°03'38"
	950.36	204°26'11"

Геодезические данные длин, углов		
№ т	Длина, м	Дир.угол
617		
618	84.92	267°56'31"
619	208.70	265°40'19"
620	161.29	265°31'10"
621	81.75	265°32'41"
622	54.63	265°19'40"
623	12.29	252°13'43"
624	16.01	231°20'25"
625	65.94	236°17'09"
626	29.73	238°41'21"
627	56.75	241°52'37"
628	49.35	237°14'38"
629	33.81	243°28'22"
630	18.41	184°31'05"
631	53.92	180°12'45"
632	3.01	229°02'50"
633	54.99	177°51'11"
634	21.36	180°12'53"
635	295.34	272°09'14"
636	1243.09	281°42'35"
637	115.10	313°53'54"
638	12.95	261°17'39"
639	133.30	228°09'56"
640	39.39	245°16'10"
641	45.96	239°41'10"
642	111.57	190°24'56"
643	130.95	233°45'21"
644	61.93	202°25'42"
	209.10	191°03'03"

Геодезические данные длин, углов		
№ т	Длина, м	Дир.угол
645		
646	77.97	183°22'57"
647	203.70	183°28'44"
648	355.93	190°00'25"
649	34.94	211°45'25"
650	361.75	245°58'38"
651	1427.40	287°33'45"
652	597.38	289°42'14"
653	422.39	209°32'24"
654	23.73	212°45'09"
655	31.13	237°06'04"
656	89.09	352°32'18"
657	223.53	355°30'35"
658	79.71	15°00'26"
659	109.59	24°21'34"
660	235.36	44°01'08"
661	168.33	47°54'05"
662	138.15	51°33'26"
663	22.00	1°57'12"
664	153.99	41°21'04"
665	157.48	274°52'26"
666	111.37	277°26'59"
667	540.25	276°36'37"
668	893.36	276°59'57"
669	168.46	245°28'14"
670	693.95	10°41'14"
671	300.38	8°39'23"
672	83.14	24°18'19"
	94.67	39°14'04"

Геодезические данные длин, углов		
№ т	Длина, м	Дир. угол
673		
674	238.30	55°25'42"
675	55.87	51°37'43"
676	86.48	45°51'26"
677	83.60	36°07'12"
678	115.43	34°41'32"
679	123.52	12°48'23"
680	131.05	12°52'26"
681	124.97	6°42'33"
682	142.38	352°15'43"
683	88.01	155°17'02"
684	268.28	155°15'17"
685	53.54	62°31'32"
686	37.33	109°14'09"
687	174.30	64°44'47"
688	51.69	152°45'39"
689	145.17	67°54'12"
690	30.96	101°17'17"
691	222.12	162°50'27"
692	161.92	161°38'52"
693	2.85	118°00'06"
694	0.84	162°38'46"
695	3.94	162°15'19"
696	29.57	147°42'26"
697	23.64	116°30'39"
698	20.87	108°26'06"
699	26.69	98°24'12"
700	108.64	67°50'00"
	80.35	68°19'47"

Геодезические данные длин, углов		
№ т	Длина, м	Дир. угол
701	91.63	71°51'06"
702	29.37	71°54'38"
703	146.98	76°37'29"
704	48.65	68°42'14"
705	184.52	58°53'46"
706	78.03	43°47'25"
707	43.13	9°57'37"
708	42.73	0°47'28"
709	45.26	4°18'30"
710	9.59	7°00'23"
711	5.35	13°17'00"
712	26.05	18°51'33"
713	13.17	32°37'41"
714	18.45	40°09'48"
715	18.56	45°45'50"
716	387.37	54°52'49"
717	33.76	53°52'00"
718	120.05	54°45'11"
719	27.68	47°02'59"
720	31.45	30°51'16"
721	516.58	24°51'48"
722	130.46	24°37'13"
723	113.79	24°37'01"
724	621.93	24°36'16"
725	28.76	24°36'50"
726	69.41	14°03'30"
727	47.67	5°42'25"
728	117.97	335°17'17"

Геодезические данные длин, углов		
№ т	Длина, м	Дир. угол
729	190.77	325°07'31"
730	27.90	72°11'42"
731	79.32	330°47'18"
732	73.55	296°00'53"
733	60.59	276°17'28"
734	97.19	298°34'09"
735	42.25	314°59'25"
736	16.34	25°47'48"
737	90.37	55°28'54"
738	216.77	70°10'39"
739	38.93	329°58'13"
740	62.26	325°52'52"
741	109.51	326°08'35"
742	114.60	325°50'38"
743	110.35	325°30'28"
744	124.06	325°00'53"
745	102.90	319°20'07"
746	101.47	319°52'37"
747	55.60	327°19'18"
748	8.10	20°00'04"
749	3.50	321°15'49"
750	0.36	270°00'00"
751	6.54	265°26'24"
752	23.68	327°19'49"
753	57.69	327°35'37"
754	55.22	342°34'09"
755	58.14	341°36'42"
756	56.23	340°58'31"

Геодезические данные длин, углов		
№ т	Длина, м	Дир. угол
757	66.90	336°18'04"
758	56.68	336°43'57"
759	7.65	44°15'31"
760	4.76	336°52'49"
761	1.69	270°20'20"
762	6.06	271°02'24"
763	39.47	336°43'17"
764	100.21	336°51'58"
765	83.25	337°19'09"
766	71.88	344°02'37"
767	57.52	343°47'56"
768	108.55	342°26'41"
769	179.55	342°54'30"
770	116.54	343°10'50"
771	54.01	338°24'48"
772	89.99	338°32'29"
773	112.99	338°32'56"
774	59.02	338°21'52"
775	14.12	332°41'28"
776	108.12	329°13'11"
777	64.74	328°23'39"
778	14.47	15°33'14"
779	15.41	326°17'59"
780	0.36	270°00'00"
781	12.46	276°57'35"
782	47.14	328°23'24"
783	169.90	327°39'45"
784	127.86	327°46'27"

Геодезические данные длин, углов		
№ т	Длина, м	Дир.угол
785		
786	118.36	327°21'36"
787	78.96	327°13'18"
788	21.83	337°34'12"
789	42.27	352°59'15"
790	48.02	356°12'55"
791	27.51	7°58'58"
792	35.70	19°07'49"
793	75.60	29°40'04"
794	37.48	38°29'59"
795	41.75	44°16'55"
796	21.48	53°55'11"
797	226.58	57°36'19"
798	148.86	57°36'56"
799	110.88	57°37'12"
800	114.55	57°41'00"
801	106.92	57°41'00"
802	64.41	57°41'04"
803	72.22	57°33'35"
804	23.43	40°30'59"
805	15.14	33°47'42"
806	20.07	10°21'49"
807	29.10	8°21'30"
808	98.83	8°08'18"
809	65.84	7°54'35"
810	4.21	52°25'23"
811	2.38	11°07'17"
812	3.61	309°22'44"
	61.10	7°54'41"

Геодезические данные длин, углов		
№ т	Длина, м	Дир.угол
813		
814	112.89	7°41'12"
815	96.88	7°41'16"
816	96.99	7°25'42"
817	52.53	8°06'36"
818	34.22	15°53'33"
819	76.83	9°01'51"
820	112.20	9°07'23"
821	145.09	9°05'49"
822	56.30	9°52'50"
823	23.99	14°39'22"
824	17.22	31°04'40"
825	29.20	35°27'12"
826	50.46	35°45'34"
827	132.23	36°44'42"
828	6.72	99°15'07"
829	5.10	39°50'04"
830	7.47	340°22'38"
831	6.85	36°38'09"
832	240.61	36°43'51"
833	210.40	37°09'21"
834	191.08	37°25'09"
835	194.36	37°04'13"
836	53.39	39°35'48"
837	31.82	2°33'27"
838	49.76	356°42'19"
839	38.72	332°46'47"
840	223.86	332°08'17"
	65.41	331°58'39"

Геодезические данные длин, углов		
№ т	Длина, м	Дир.угол
841		
842	5.24	337°20'47"
843	11.04	27°31'00"
844	16.31	336°48'55"
845	9.48	274°57'52"
846	2.90	337°19'10"
847	13.82	340°28'38"
848	59.56	340°54'28"
849	34.61	340°10'21"
850	41.52	340°06'11"
851	45.89	340°12'24"
852	66.53	340°19'33"
853	39.52	340°19'04"
854	55.21	340°20'04"
855	85.89	340°19'51"
856	54.72	340°19'00"
857	48.29	340°20'58"
858	32.70	340°16'06"
859	42.77	340°19'25"
860	42.21	340°26'25"
861	64.23	340°41'26"
862	44.00	340°38'04"
863	39.05	340°58'33"
864	35.26	352°21'25"
865	5.25	358°08'43"
866	27.88	0°17'16"
867	23.77	12°23'16"
868	17.35	17°18'24"
	44.32	17°37'32"

Геодезические данные длин, углов		
№ т	Длина, м	Дир.угол
869		
870	59.78	17°27'54"
871	43.24	17°30'32"
872	69.28	17°28'21"
873	37.70	17°28'25"
874	7.15	64°39'14"
875	4.55	15°55'41"
876	6.20	321°49'00"
877	51.88	17°29'18"
878	51.13	17°22'31"
879	67.66	17°23'16"
880	86.44	17°27'45"
881	76.86	17°37'52"
882	78.19	17°35'54"
883	45.74	17°25'44"
884	54.80	17°25'24"
885	47.52	17°28'27"
886	37.60	17°25'40"
887	13.14	14°00'16"
888	65.13	11°52'20"
889	54.52	10°44'21"
890	59.13	10°49'45"
891	41.13	11°00'14"
892	56.41	11°10'57"
893	52.43	11°11'47"
894	56.46	11°11'33"
895	53.53	11°10'09"
896	53.36	11°15'03"
	47.47	11°33'22"

Геодезические данные длин, углов		
№ т	Длина, м	Дир.угол
897		
898	42.56	11°35'23"
899	39.52	11°01'42"
900	17.11	10°46'41"
901	22.10	359°04'00"
902	19.65	1°01'14"
903	25.50	343°43'06"
904	29.28	343°47'57"
905	48.59	343°44'49"
906	7.03	51°52'29"
907	4.32	347°26'33"
908	8.46	289°40'36"
909	50.62	343°29'02"
910	61.20	343°24'46"
911	61.14	343°37'20"
912	56.37	343°44'41"
913	61.88	343°09'29"
914	7.61	343°11'07"
915	10.51	38°37'33"
916	20.28	341°59'38"
917	8.89	274°07'37"
918	4.19	343°12'33"
919	57.44	342°55'52"
920	49.26	342°43'25"
921	78.85	342°40'05"
922	62.24	342°56'53"
923	2.37	65°48'59"
924	6.12	342°53'50"
	2.69	281°48'42"

Геодезические данные длин, углов		
№ т	Длина, м	Дир.угол
925		
926	15.28	342°55'00"
927	31.08	342°56'07"
928	21.83	343°21'58"
929	22.14	343°24'53"
930	27.39	343°57'14"
931	39.68	342°48'25"
932	61.06	342°55'59"
933	73.81	342°52'16"
934	75.95	342°44'11"
935	47.18	343°03'19"
936	40.01	343°05'12"
937	49.86	342°56'59"
938	38.12	343°05'10"
939	21.80	343°51'35"
940	13.79	342°36'58"
941	21.02	340°48'23"
942	9.29	337°19'41"
943	4.40	336°52'11"
944	4.97	26°55'34"
945	6.90	338°13'46"
946	5.65	292°09'34"
947	4.21	336°47'01"
948	27.00	336°59'47"
949	14.21	351°29'57"
950	40.30	352°14'31"
951	16.87	351°40'57"
952	62.38	351°37'14"
	43.68	351°25'42"

Геодезические данные длин, углов		
№ т	Длина, м	Дир.угол
953		
954	54.85	351°53'15"
955	38.46	351°22'14"
956	49.10	351°36'09"
957	61.48	351°11'47"
958	2.97	354°24'16"
959	9.31	355°22'46"
960	8.55	0°32'10"
961	13.98	354°24'57"
962	27.43	354°27'20"
963	51.31	354°25'50"
964	47.08	354°40'28"
965	59.95	355°06'02"
966	52.70	355°13'58"
967	42.99	354°09'58"
968	26.15	354°28'13"
969	42.95	354°56'14"
970	48.80	354°36'09"
971	32.87	354°43'42"
972	37.97	355°06'17"
973	48.96	354°35'07"
974	39.75	354°46'27"
975	48.05	355°12'45"
976	48.79	355°13'36"
977	48.08	356°06'44"
978	42.27	354°58'43"
979	21.68	355°06'17"
980	53.83	355°17'25"
	65.60	355°43'31"

Геодезические данные длин, углов		
№ т	Длина, м	Дир.угол
981		
982	55.85	354°47'30"
983	59.59	356°18'54"
984	52.68	350°09'50"
985	167.51	355°32'43"
986	173.76	356°39'28"
987	97.79	354°59'04"
988	70.84	355°29'54"
989	57.13	355°48'16"
990	86.90	355°47'47"
991	95.11	355°14'51"
992	102.50	355°08'52"
993	109.33	355°13'13"
994	121.42	355°20'49"
995	76.60	355°25'04"
996	65.72	355°28'13"
997	100.36	355°30'29"
998	62.84	355°34'57"
999	63.12	355°25'13"
1000	154.88	355°13'47"
1001	92.55	355°10'18"
1002	61.33	355°16'36"
1003	57.32	355°19'37"
1004	56.91	355°18'12"
1005	63.82	355°20'08"
1006	86.52	355°27'56"
1007	76.04	355°23'00"
1008	43.32	354°38'08"
	46.96	354°33'45"

Геодезические данные длин, углов		
№ т	Длина, м	Дир.угол
1009	35.48	354°34'55"
1010	23.34	354°34'04"
1011	38.59	354°40'35"
1012	17.35	354°48'31"
1013	17.22	354°48'09"
1014	20.30	355°10'06"
1015	17.35	355°52'02"
1016	23.90	356°42'50"
1017	14.79	357°52'08"
1018	811.97	355°06'24"
1		