



ЗАКОН

РЕСПУБЛИКИ ДАГЕСТАН

**О статусе городского округа
с внутригородским делением «город Махачкала»,
статусе и границах внутригородских районов
в составе городского округа с внутригородским делением
«город Махачкала» и о внесении изменений в отдельные
законодательные акты Республики Дагестан**

Принят Народным Собранием
Республики Дагестан

23 апреля 2015 года

Статья 1

В соответствии с Федеральным законом от 6 октября 2003 года № 131-ФЗ «Об общих принципах организации местного самоуправления в Российской Федерации», с учетом мнения населения городского округа «город Махачкала», выраженного на публичных слушаниях, и исторически сложившегося территориального деления города Махачкалы:

- 1) преобразовать городской округ «город Махачкала» в городской округ с внутригородским делением «город Махачкала»;
- 2) образовать в городском округе с внутригородским делением «город Махачкала» следующие внутригородские муниципальные образования: внутригородской район «Кировский район» города Махачкалы, внутригородской район «Ленинский район» города Махачкалы, внутригородской район «Советский район» города Махачкалы.

Статья 2

Внести в Закон Республики Дагестан от 13 января 2005 года № 6 «О статусе и границах муниципальных образований Республики Дагестан» (Собрание законодательства Республики Дагестан, 2005, № 1, ст. 6; № 6, ст. 389; № 7, ст. 476; 2006, № 11, ст. 666; 2012, № 19, ст. 797; специальный выпуск к Закону Республики Дагестан от 12 марта 2012 года № 13 «Об утверждении границ муниципальных образований Республики Дагестан и о внесении изменений в Закон Республики Дагестан «О статусе и границах муниципальных образований Республики Дагестан» (части

I–VI); «Дагестанская правда», 2015, 26 марта, № 137–149) изменение, изложив статью 49 в следующей редакции:

«Статья 49

Наделить статусом «городской округ с внутригородским делением» муниципальное образование «город Махачкала» и статусом «внутригородской район» внутригородские муниципальные образования, входящие в его состав:

1) «Кировский район» города Махачкалы с входящими в его состав поселками Ленинкент, Шамхал, Сулак, Семендер, селами Красноармейское, Богатыревка, Шамхал-Термен, Остров Чечень;

2) «Ленинский район» города Махачкалы с входящими в его состав поселком Новый Кяхулай, селами Талги, Новый Хушет;

3) «Советский район» города Махачкалы с входящими в его состав поселками Тарки, Альбурикент, Кяхулай.».

Статья 3

Внести в приложение к Закону Республики Дагестан от 12 марта 2012 года № 13 «Об утверждении границ муниципальных образований Республики Дагестан и о внесении изменений в Закон Республики Дагестан «О статусе и границах муниципальных образований Республики Дагестан» (Собрание законодательства Республики Дагестан, 2012, специальный выпуск к Закону Республики Дагестан от 12 марта 2012 года № 13 «Об утверждении границ муниципальных образований Республики Дагестан и о внесении изменений в Закон Республики Дагестан «О статусе и границах муниципальных образований Республики Дагестан» (части I–VI) изменения, дополнив описание границ муниципального образования «город Махачкала» Республики Дагестан описаниями границ внутригородских муниципальных образований «Кировский район» города Махачкалы, «Ленинский район» города Махачкалы, «Советский район» города Махачкалы согласно приложению к настоящему Закону.

Статья 4

Настоящий Закон вступает в силу по истечении десяти дней со дня его официального опубликования.

Глава

Республики Дагестан

Р. Абдулатипов

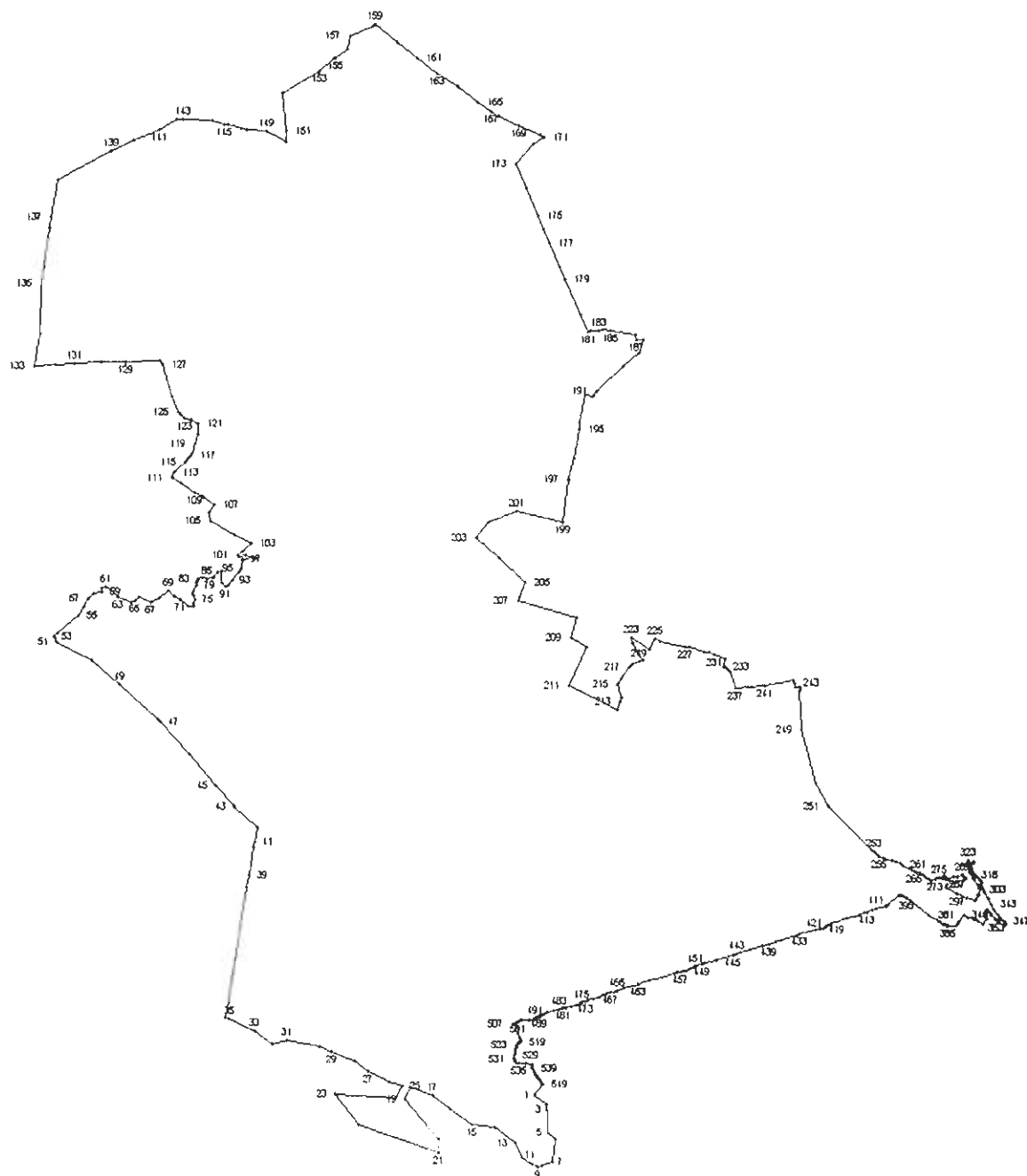


г. Махачкала
30 апреля 2015 года
№ 43

Приложение

к Закону Республики Дагестан «О статусе городского округа с внутригородским делением «город Махачкала», статусе и границах внутригородских районов в составе городского округа с внутригородским делением «город Махачкала» и о внесении изменений в отдельные законодательные акты Республики Дагестан»

Описание границ внутригородского
муниципального образования «Кировский район»
города Махачкалы Республики Дагестан
(участок № 1)



Смежные землепользователи:

от т.549 до т.1, от т.1 до т.7 земли МО «Карабудахкентский район»

от т.7 до т.242 земли МО «Кумторкалинский район»

от т.242 до т.348 береговая линия Каспийского моря

от т.348 до т.549 земли внутригородского МО «Советский район» города Махачкалы

Геодезические данные границ внутригородского муниципального образования
«Кировской район» города Махачкалы Республики Дагестан
(участок № 1)

Каталог координат		
Номер точки	Длина линии (м)	Дирекционный угол
1	294,07	130°01'
2	120,42	184°42'
3	30,82	100°51'
4	434,28	178°39'
5	195,26	129°45'
6	441,47	187°42'
7	216,78	249°11'
8	77,90	246°53'
9	123,05	299°41'
10	69,20	287°02'
11	181,99	308°26'
12	304,32	334°23'
13	530,79	306°35'
14	438,91	277°36'
15	537,62	303°33'
16	421,92	308°20'
17	474,89	290°19'
18	266,32	204°47'
19	1 035,80	138°01'
20	258,47	181°06'
21	1 690,91	288°52'
22	769,94	321°34'
23	1 219,25	94°39'
24	285,66	28°06'
25	284,48	282°51'
26	458,83	298°47'
27	346,44	304°22'
28	486,28	292°23'
29	266,23	297°14'
30	662,11	280°20'
31	299,24	255°40'
32		

Каталог координат		
Номер точки	Длина линии (м)	Дирекционный угол
32	451,30	306°14'
33	0,00	44°56'
34	544,03	294°50'
35	94,98	290°19'
36	193,19	16°26'
37	2 383,20	08°26'
38	237,82	08°23'
39	568,86	09°36'
40	88,49	05°13'
41	301,16	11°28'
42	624,07	311°24'
43	32,85	21°58'
44	550,12	315°25'
45	813,36	321°51'
46	841,69	316°43'
47	76,46	312°05'
48	1 009,42	311°44'
49	738,13	310°03'
50	784,37	298°48'
51	84,65	329°14'
52	26,12	335°30'
53	108,80	40°55'
54	546,02	51°19'
55	193,78	31°34'
56	174,20	24°59'
57	152,69	44°06'
58	166,75	78°44'
59	66,62	354°21'
60	81,65	61°48'
61	132,37	128°36'
62	180,34	133°23'
63		

Каталог координат		
Номер точки	Длина линии (м)	Дирекционный угол
63	294,36	110°30'
64	69,25	84°14'
65	113,01	37°30'
66	268,43	111°11'
67	165,73	61°22'
68	242,57	52°25'
69	131,45	134°56'
70	178,70	124°35'
71	189,19	128°36'
72	96,93	84°49'
73	35,48	29°06'
74	87,86	07°00'
75	93,66	342°29'
76	46,02	352°44'
77	52,74	07°00'
78	124,76	24°52'
79	37,60	12°07'
80	40,15	04°03'
81	33,47	26°49'
82	25,22	53°05'
83	100,00	82°28'
84	65,13	93°09'
85	106,58	83°38'
86	39,98	71°50'
87	122,58	36°51'
88	88,33	74°52'
89	226,44	181°36'
90	102,17	137°32'
91	69,58	81°48'
92	137,38	33°15'
93	196,22	38°09'
94		

Каталог координат		
Номер точки	Длина линии (м)	Дирекционный угол
94	89,23	35°58'
95	154,44	06°04'
96	37,98	14°51'
97	239,82	86°48'
98	195,05	289°35'
99	145,59	255°35'
100	41,10	331°19'
101	117,52	55°54'
102	230,26	45°44'
103	342,97	296°33'
104	588,86	300°21'
105	148,49	348°51'
106	198,73	31°16'
107	270,59	300°40'
108	180,25	305°16'
109	318,86	301°42'
110	216,48	302°39'
111	15,58	28°33'
112	78,85	25°45'
113	34,38	43°42'
114	277,57	44°08'
115	81,68	42°14'
116	73,85	43°41'
117	75,17	35°39'
118	199,48	10°40'
119	178,87	17°08'
120	220,63	05°14'
121	151,41	300°38'
122	139,10	273°12'
123	119,71	314°03'
124	74,42	318°06'
125		

Каталог координат		
Номер точки	Длина линии (м)	Дирекционный угол
125	335,42	336°18'
126	651,11	343°18'
127	101,53	342°22'
128	694,89	267°10'
129	475,28	269°09'
130	505,61	267°09'
131	399,24	267°20'
132	420,26	266°35'
133	656,05	08°49'
134	1 003,40	02°11'
135	1 098,03	07°47'
136	219,91	09°15'
137	723,09	09°23'
138	1 194,76	61°31'
139	502,08	64°34'
140	536,56	66°43'
141	403,11	56°17'
142	117,92	94°17'
143	579,74	92°53'
144	256,37	105°26'
145	76,45	103°51'
146	276,23	103°51'
147	108,67	103°24'
148	378,62	93°06'
149	440,38	118°08'
150	196,86	04°48'
151	773,43	354°05'
152	851,53	59°15'
153	388,38	47°27'
154	28,51	82°38'
155	276,77	53°30'
156		

Каталог координат		
Номер точки	Длина линии (м)	Дирекционный угол
156	268,38	12°53'
157	474,02	67°52'
158	89,68	43°50'
159	562,04	130°18'
160	502,43	129°32'
161	0,00	42°44'
162	508,74	125°56'
163	490,55	125°12'
164	484,99	126°42'
165	17,06	125°57'
166	301,42	125°47'
167	198,74	124°10'
168	435,62	114°08'
169	455,07	116°03'
170	91,96	114°28'
171	240,13	235°56'
172	512,43	222°13'
173	508,48	156°58'
174	611,71	157°01'
175	265,73	157°52'
176	332,22	155°56'
177	505,97	156°32'
178	247,74	156°00'
179	772,58	155°32'
180	377,20	153°43'
181	57,25	70°00'
182	150,77	88°04'
183	65,87	78°17'
184	160,31	103°05'
185	517,69	98°19'
186	90,70	165°00'
187		

Каталог координат		
Номер точки	Длина линии (м)	Дирекционный угол
187		
	119,49	97°08'
188	265,43	193°00'
189	415,44	229°55'
190	717,46	228°19'
191	134,67	213°59'
192	138,47	277°04'
193	543,06	190°58'
194	137,68	190°22'
195	577,45	190°13'
196	445,33	190°39'
197	4,10	192°05'
198	832,13	188°47'
199	2,87	162°55'
200	922,79	283°13'
201	586,63	249°45'
202	395,39	215°26'
203	575,79	132°09'
204	728,16	132°09'
205	316,88	200°25'
206	75,95	197°07'
207	1 205,48	106°40'
208	413,48	197°58'
209	363,61	118°05'
210	840,27	203°51'
211	1 077,07	115°00'
212	149,94	18°59'
213	79,80	13°34'
214	285,00	346°35'
215	145,98	33°19'
216	255,46	35°06'
217	79,66	50°01'
218		

Каталог координат		
Номер точки	Длина линии (м)	Дирекционный угол
218		
	126,58	63°00'
219	87,39	75°54'
220	126,01	322°25'
221	281,97	329°54'
222	101,13	352°27'
223	442,43	123°01'
224	236,78	23°22'
225	113,64	114°55'
226	508,37	103°12'
227	72,11	94°15'
228	325,54	106°21'
229	90,55	96°17'
230	113,74	119°26'
231	217,49	106°21'
232	162,02	187°29'
233	29,13	101°01'
234	74,53	127°11'
235	73,33	150°53'
236	332,66	160°20'
237	252,91	80°13'
238	62,14	96°31'
239	221,25	86°15'
240	35,52	80°53'
241	580,83	79°06'
242	64,32	166°18'
243	67,80	147°02'
244	61,43	107°23'
245	42,68	101°15'
246	15,16	186°16'
247	58,12	221°26'
248	775,54	175°44'
249		

Каталог координат		
Номер точки	Длина линии (м)	Дирекционный угол
249		
	1 081,86	164°52'
250	533,38	151°27'
251	1 228,06	134°40'
252	52,28	117°25'
253	67,63	132°10'
254	64,06	124°19'
255	82,14	115°21'
256	71,99	104°52'
257	117,09	106°30'
258	91,81	108°12'
259	77,51	110°58'
260	51,31	130°32'
261	28,89	132°21'
262	137,01	109°43'
263	60,15	109°46'
264	56,40	126°14'
265	62,86	111°35'
266	59,62	105°16'
267	33,77	110°52'
268	61,77	131°17'
269	63,02	132°33'
270	70,98	118°51'
271	52,76	100°04'
272	58,66	71°30'
273	53,23	67°23'
274	47,48	77°32'
275	46,39	91°05'
276	22,30	73°01'
277	31,48	44°56'
278	18,41	49°01'
279	13,38	123°38'
280		

Каталог координат		
Номер точки	Длина линии (м)	Дирекционный угол
280	40,65	214°42'
281	14,95	172°50'
282	27,28	125°15'
283	26,56	114°43'
284	35,32	66°44'
285	108,24	70°25'
286	80,14	73°49'
287	80,96	80°03'
288	45,45	89°56'
289	29,91	119°41'
290	36,55	144°14'
291	27,01	195°53'
292	52,54	249°16'
293	320,67	254°20'
294	13,79	222°14'
295	56,41	207°21'
296	273,38	117°12'
297	188,78	115°15'
298	164,48	105°18'
299	47,29	64°23'
300	71,57	18°51'
301	25,11	94°10'
302	113,83	14°05'
303	19,57	275°22'
304	43,48	326°16'
305	9,68	73°15'
306	33,45	146°15'
307	15,55	72°35'
308	26,38	10°04'
309	51,92	341°11'
310	41,07	276°25'
311		

Каталог координат		
Номер точки	Длина линии (м)	Дирекционный угол
311	22,45	308°14'
312	107,28	326°56'
313	45,48	348°10'
314	38,60	335°51'
315	45,93	316°34'
316	35,00	327°56'
317	43,12	341°07'
318	39,66	349°09'
319	36,92	348°21'
320	50,12	320°56'
321	39,90	358°37'
322	43,44	16°03'
323	33,76	142°44'
324	41,45	139°29'
325	36,96	72°25'
326	30,21	72°03'
327	15,80	130°11'
328	37,39	240°11'
329	31,38	250°58'
330	14,67	214°38'
331	34,92	169°14'
332	35,69	170°58'
333	58,58	156°37'
334	54,08	148°59'
335	37,56	147°01'
336	74,14	136°28'
337	79,09	140°39'
338	51,90	151°05'
339	132,86	161°38'
340	68,47	155°06'
341	145,60	153°52'
342		

Каталог координат		
Номер точки	Длина линии (м)	Дирекционный угол
342	109,93	153°22'
343	128,21	151°53'
344	121,39	141°09'
345	91,06	146°34'
346	95,61	129°02'
347	48,36	136°06'
348	55,16	215°37'
349	116,39	307°50'
350	37,12	306°41'
351	12,78	313°17'
352	31,42	314°12'
353	17,50	318°59'
354	116,66	318°35'
355	36,72	318°23'
356	55,77	317°40'
357	25,89	312°55'
358	15,17	309°35'
359	16,85	201°51'
360	54,93	209°42'
361	61,67	208°59'
362	7,10	179°32'
363	7,42	150°13'
364	62,25	126°55'
365	9,66	172°22'
366	9,29	139°15'
367	125,73	217°12'
368	145,77	308°38'
369	11,12	309°36'
370	11,34	300°14'
371	13,06	275°46'
372	21,24	287°43'
373		

Каталог координат		
Номер точки	Длина линии (м)	Дирекционный угол
373		
	22,88	278°53'
374	17,97	284°25'
375	78,39	286°03'
376	84,93	292°31'
377	4,07	291°21'
378	4,18	284°44'
379	2,74	265°12'
380	4,59	232°43'
381	144,95	216°46'
382	65,75	220°31'
383	39,59	220°05'
384	136,89	271°47'
385	26,04	272°21'
386	36,61	278°42'
387	21,70	283°14'
388	34,57	289°13'
389	32,17	294°20'
390	41,82	303°03'
391	46,13	304°07'
392	222,68	305°15'
393	456,90	305°06'
394	90,19	305°18'
395	48,23	304°29'
396	11,90	291°04'
397	58,79	305°20'
398	9,25	299°46'
399	7,19	295°42'
400	8,97	282°40'
401	9,95	271°03'
402	8,89	263°36'
403	7,77	253°24'
404		

Каталог координат		
Номер точки	Длина линии (м)	Дирекционный угол
404		
	7,16	244°45'
405	7,70	236°18'
406	270,50	227°29'
407	24,54	230°50'
408	16,46	242°22'
409	35,42	250°42'
410	170,65	252°39'
411	104,00	252°17'
412	93,41	251°25'
413	49,55	252°59'
414	127,43	251°48'
415	87,00	252°03'
416	146,12	252°42'
417	75,54	252°56'
418	159,49	252°52'
419	100,02	253°09'
420	9,80	226°44'
421	31,66	247°01'
422	21,20	242°37'
423	36,41	238°18'
424	21,45	236°21'
425	14,66	236°21'
426	13,75	239°51'
427	13,77	242°31'
428	19,64	247°00'
429	55,35	264°49'
430	11,06	264°49'
431	102,05	254°15'
432	319,69	252°54'
433	50,51	251°24'
434	52,21	252°02'
435		

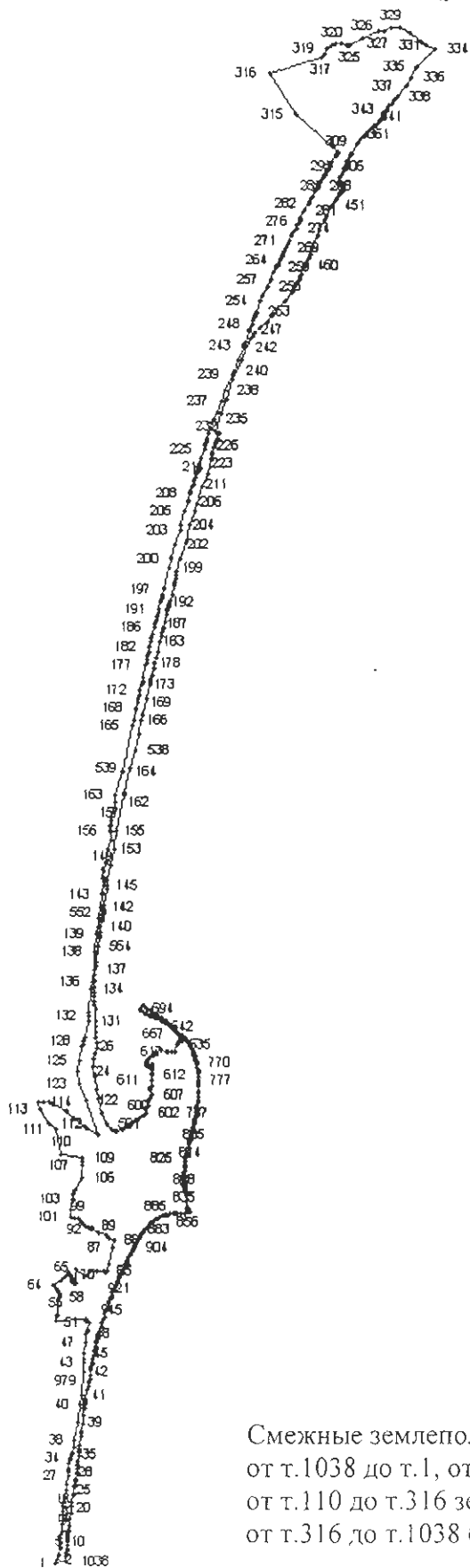
Каталог координат		
Номер точки	Длина линии (м)	Дирекционный угол
435		
	56,46	251°30'
436	227,54	252°56'
437	93,54	252°49'
438	145,85	253°54'
439	124,06	253°35'
440	248,39	252°37'
441	188,07	252°42'
442	95,89	252°00'
443	53,57	252°13'
444	33,05	253°34'
445	81,00	255°08'
446	254,61	252°32'
447	237,58	252°33'
448	61,32	252°59'
449	117,92	252°42'
450	20,90	244°31'
451	28,83	244°52'
452	47,37	244°40'
453	56,46	245°32'
454	63,81	249°37'
455	50,08	253°12'
456	51,23	255°35'
457	42,22	259°06'
458	41,13	261°12'
459	36,25	265°52'
460	269,69	253°06'
461	255,09	252°23'
462	215,92	252°49'
463	312,29	252°42'
464	130,38	252°09'
465	50,92	252°15'
466		

Каталог координат		
Номер точки	Длина линии (м)	Дирекционный угол
466	82,84	254°50'
467	83,54	252°01'
468	79,07	250°55'
469	100,22	251°49'
470	104,97	252°43'
471	112,29	253°19'
472	55,41	252°55'
473	40,65	249°18'
474	31,99	236°53'
475	31,18	240°41'
476	39,95	243°36'
477	48,02	250°31'
478	113,25	255°12'
479	98,94	257°05'
480	45,89	265°33'
481	43,41	260°28'
482	43,79	254°29'
483	114,48	252°39'
484	134,71	252°17'
485	64,74	252°56'
486	26,45	247°53'
487	47,32	238°33'
488	24,55	242°07'
489	59,58	239°44'
490	34,01	238°25'
491	19,71	239°37'
492	13,23	241°38'
493	17,36	250°04'
494	26,31	254°49'
495	39,69	263°14'
496	40,25	266°07'
497		

Каталог координат		
Номер точки	Длина линии (м)	Дирекционный угол
497	114,95	267°40'
498	33,87	265°15'
499	19,47	254°38'
500	20,07	250°34'
501	63,83	243°09'
502	17,30	238°06'
503	8,28	222°42'
504	6,97	229°43'
505	7,82	238°20'
506	20,87	256°29'
507	23,53	103°10'
508	26,63	113°21'
509	25,75	125°48'
510	19,25	136°04'
511	10,30	147°20'
512	20,17	169°15'
513	96,49	168°31'
514	100,54	167°19'
515	42,00	168°04'
516	17,62	169°53'
517	25,31	172°36'
518	12,27	218°34'
519	20,89	252°26'
520	16,51	242°17'
521	21,65	223°06'
522	17,52	207°24'
523	26,79	199°48'
524	36,83	194°51'
525	39,57	193°52'
526	37,44	193°41'
527	61,28	190°55'
528		

Каталог координат		
Номер точки	Длина линии (м)	Дирекционный угол
528	35,98	187°13'
529	49,07	181°12'
530	16,35	167°37'
531	27,35	158°23'
532	23,06	150°11'
533	34,89	148°12'
534	63,89	91°49'
535	126,29	94°46'
536	116,26	99°57'
537	52,31	169°44'
538	28,52	167°50'
539	38,16	156°26'
540	41,20	146°31'
541	34,24	149°45'
542	29,20	147°21'
543	25,23	149°22'
544	20,53	138°20'
545	61,48	149°01'
546	28,45	140°55'
547	51,93	147°56'
548	46,70	141°52'
549	242,11	217°25'
1		

Описание границ внутригородского
муниципального образования «Кировский район»
города Махачкалы Республики Дагестан
(участок № 2)



Смежные землепользователи:

от т.1038 до т.1, от т.1 до т.110 земли МО «Кумторкалинский район»
от т.110 до т.316 земли МО «Бабаюртовский район»
от т.316 до т.1038 береговая линия Каспийского моря

Геодезические данные границ внутригородского муниципального образования
«Кировский район» города Махачкалы Республики Дагестан
(участок № 2)

Каталог координат		
Номер точки	Длина линии (м)	Дирекционный угол
1		
2	190,11	25°20'
3	251,46	23°38'
4	188,74	23°38'
5	51,84	14°46'
6	264,92	11°39'
7	64,87	358°38'
8	105,35	355°51'
9	174,96	359°16'
10	139,71	07°22'
11	288,84	08°05'
12	139,45	08°45'
13	259,92	08°15'
14	30,29	04°07'
15	408,48	02°52'
16	253,59	02°59'
17	318,63	02°21'
18	206,41	01°23'
19	288,09	101°17'
20	355,79	350°20'
21	251,76	303°18'
22	203,56	01°51'
23	163,33	06°29'
24	154,87	11°06'
25	451,70	10°13'
26	353,97	09°47'
27	630,91	09°42'
28	209,45	04°28'
29	119,33	02°49'
30	122,02	01°23'
31	22,40	00°32'
32	332,62	353°31'

Каталог координат		
Номер точки	Длина линии (м)	Дирекционный угол
32		
33	281,47	28°12'
34	107,00	14°44'
35	170,91	14°44'
36	118,78	24°23'
37	360,52	08°32'
38	523,21	08°32'
39	1 144,41	08°32'
40	1 150,56	07°36'
41	499,26	07°21'
42	1 521,32	06°21'
43	572,28	00°43'
44	261,14	356°15'
45	277,34	06°13'
46	63,07	359°56'
47	717,72	05°04'
48	552,31	06°43'
49	141,87	05°28'
50	113,16	11°33'
51	441,25	13°04'
52	212,55	285°16'
53	118,58	13°16'
54	1 922,12	269°42'
55	279,08	00°53'
56	132,98	86°00'
57	1 066,22	358°28'
58	116,63	25°30'
59	89,88	14°41'
60	96,17	357°13'
61	144,65	341°30'
62	175,99	332°03'
63	230,78	320°34'

Каталог координат		
Номер точки	Длина линии (м)	Дирекционный угол
63		
64	127,09	300°12'
65	631,83	56°18'
66	221,29	29°41'
67	128,17	34°46'
68	165,25	48°18'
69	149,01	72°03'
70	121,56	109°44'
71	90,80	139°02'
72	105,21	179°56'
73	106,11	172°30'
74	117,61	166°27'
75	126,86	154°18'
76	165,75	129°20'
77	101,29	96°25'
78	917,83	355°22'
79	96,07	89°56'
80	668,02	129°14'
81	470,91	50°04'
82	448,40	91°06'
83	430,10	91°09'
84	151,73	109°54'
85	138,51	34°34'
86	432,74	11°59'
87	1 026,82	12°25'
88	516,29	12°15'
89	347,11	294°58'
90	253,33	307°26'
91	493,64	289°16'
92	451,36	298°55'
93	121,71	311°38'
94	175,68	292°46'

Каталог координат		
Номер точки	Длина линии (м)	Дирекционный угол
94		
95	265,68	298°42'
96	169,80	316°38'
97	114,51	293°19'
98	249,58	311°15'
99	101,82	292°55'
100	207,82	280°10'
101	262,32	301°15'
102	494,60	06°09'
103	624,37	05°37'
104	305,54	08°05'
105	238,12	08°30'
106	977,31	30°33'
107	823,07	358°49'
108	195,59	13°28'
109	248,84	353°41'
110	1 422,38	278°08'
111	1 663,57	349°57'
112	586,91	302°44'
113	1 019,51	329°41'
114	527,48	343°45'
115	398,36	86°14'
116	254,13	87°00'
117	248,10	117°03'
118	1 107,28	115°33'
119	601,24	141°51'
120	1 037,26	123°53'
121	900,00	119°35'
122	2 365,56	338°27'
123	1 062,61	338°08'
124	853,00	353°30'
125	686,16	09°46'

Каталог координат		
Номер точки	Длина линии (м)	Дирекционный угол
125		
126	921,83	07°42'
127	89,56	35°51'
128	200,79	13°27'
129	83,32	13°02'
130	249,80	13°48'
131	1 058,08	13°53'
132	291,13	01°26'
133	246,26	01°55'
134	1 429,47	04°20'
135	43,51	10°11'
136	469,69	06°22'
137	775,62	10°58'
138	1 190,18	01°34'
139	1 168,76	06°30'
140	429,55	07°17'
141	578,98	04°10'
142	683,41	07°23'
143	757,33	07°36'
144	228,38	06°38'
145	447,87	06°37'
146	177,71	05°33'
147	268,55	356°12'
148	102,35	270°01'
149	514,77	06°22'
150	113,32	107°47'
151	395,01	10°11'
152	172,63	15°09'
153	822,43	09°36'
154	557,30	17°17'
155	578,84	02°11'
156	176,79	280°50'

Каталог координат		
Номер точки	Длина линии (м)	Дирекционный угол
156		
157	310,92	10°03'
158	112,46	99°43'
159	404,10	06°45'
160	191,70	352°14'
161	390,80	16°02'
162	577,40	09°51'
163	370,26	08°55'
164	1 651,25	15°39'
165	3 028,56	10°39'
166	265,20	07°37'
167	673,72	12°21'
168	225,13	12°24'
169	354,64	13°11'
170	143,96	12°20'
171	233,32	09°08'
172	331,53	12°36'
173	433,40	15°41'
174	138,42	14°37'
175	92,40	13°47'
176	217,52	08°42'
177	761,04	11°04'
178	140,46	08°04'
179	238,17	08°09'
180	209,83	11°21'
181	261,41	13°42'
182	323,91	09°57'
183	438,55	12°03'
184	199,84	12°42'
185	165,94	11°28'
186	505,10	12°18'
187	192,58	12°23'

Каталог координат		
Номер точки	Длина линии (м)	Дирекционный угол
187		
188	327,32	12°24'
189	255,89	14°19'
190	202,68	14°11'
191	219,06	14°10'
192	427,41	14°17'
193	182,67	14°30'
194	132,56	16°23'
195	78,04	14°01'
196	110,25	08°09'
197	320,84	10°59'
198	166,67	18°08'
199	1 294,72	15°18'
200	598,34	14°32'
201	110,23	09°19'
202	816,22	14°29'
203	933,95	15°47'
204	340,96	15°24'
205	997,15	13°59'
206	533,73	13°19'
207	128,63	12°53'
208	477,11	16°44'
209	181,19	18°11'
210	297,66	15°28'
211	195,22	16°52'
212	218,63	16°29'
213	46,26	09°18'
214	87,66	16°03'
215	106,27	17°00'
216	192,26	16°43'
217	38,27	14°22'
218	31,01	07°50'

Каталог координат		
Номер точки	Длина линии (м)	Дирекционный угол
218	45,05	17°01'
219	46,59	16°52'
220	75,32	14°41'
221	245,43	14°29'
222	268,60	14°00'
223	275,38	15°35'
224	712,83	18°34'
225	213,16	18°19'
226	121,46	16°57'
227	116,35	17°43'
228	21,26	09°38'
229	117,46	18°35'
230	96,95	20°08'
231	32,56	09°53'
232	341,82	16°48'
233	336,69	18°29'
234	536,66	17°14'
235	573,56	22°28'
236	659,18	22°03'
237	829,37	21°10'
238	1 077,94	20°31'
239	279,94	20°48'
240	711,88	21°49'
241	796,73	23°06'
242	141,33	23°03'
243	86,03	12°00'
244	121,66	16°40'
245	761,66	21°33'
246	95,71	20°24'
247	440,38	21°38'
248	237,85	18°29'
249		

Каталог координат		
Номер точки	Длина линии (м)	Дирекционный угол
249	188,35	20°37'
250	180,29	16°30'
251	124,35	09°51'
252	83,30	16°03'
253	782,80	21°57'
254	290,70	22°59'
255	688,60	24°29'
256	543,34	25°05'
257	408,40	24°41'
258	424,62	24°46'
259	128,07	24°25'
260	17,73	16°37'
261	44,00	04°16'
262	31,63	15°19'
263	305,40	26°34'
264	110,49	22°02'
265	135,55	26°30'
266	111,27	31°33'
267	203,98	23°52'
268	281,49	22°31'
269	264,04	24°15'
270	197,88	25°29'
271	434,06	26°16'
272	287,10	28°03'
273	284,87	24°55'
274	235,09	28°14'
275	294,19	30°40'
276	91,41	26°28'
277	57,60	25°19'
278	36,78	07°53'
279	22,02	15°24'
280		

Каталог координат		
Номер точки	Длина линии (м)	Дирекционный угол
280		
281	452,38	26°21'
282	600,13	27°39'
283	116,68	31°41'
284	178,78	27°31'
285	70,69	30°51'
286	112,49	25°47'
287	327,29	27°30'
288	500,80	29°59'
289	156,16	22°29'
290	77,59	25°56'
291	33,95	30°01'
292	52,61	33°50'
293	94,61	38°19'
294	38,95	36°28'
295	34,06	26°54'
296	71,97	24°58'
297	77,41	34°39'
298	36,40	40°31'
299	34,80	35°01'
300	80,38	28°57'
301	98,59	25°02'
302	154,67	29°39'
303	34,25	33°38'
304	74,12	30°47'
305	163,91	30°13'
306	128,59	32°34'
307	169,48	32°07'
308	562,70	30°02'
309	109,27	35°34'
310	50,06	33°20'
311	54,62	13°00'

Каталог координат		
Номер точки	Длина линии (м)	Дирекционный угол
311		
312	51,02	28°54'
313	58,54	41°39'
314	494,44	314°11'
315	3 120,75	310°34'
316	3 161,28	327°30'
317	3 430,91	73°48'
318	355,72	29°04'
319	309,26	27°55'
320	355,21	54°43'
321	367,40	59°12'
322	292,19	96°39'
323	317,17	113°45'
324	164,18	98°55'
325	119,57	87°53'
326	946,88	55°58'
327	1 080,95	68°38'
328	373,30	79°24'
329	499,17	66°07'
330	538,05	91°59'
331	809,52	112°15'
332	924,97	131°34'
333	405,11	121°22'
334	575,46	115°39'
335	1 643,13	224°28'
336	661,34	205°45'
337	714,68	210°38'
338	920,75	222°37'
339	106,99	230°19'
340	224,58	222°44'
341	199,58	203°23'
342	255,54	220°06'

Каталог координат		
Номер точки	Длина линии (м)	Дирекционный угол
342		
343	241,84	212°12'
344	82,99	233°40'
345	195,43	220°05'
346	65,68	202°25'
347	45,77	190°28'
348	52,83	171°58'
349	25,89	193°58'
350	25,11	179°56'
351	22,25	131°07'
352	158,38	226°01'
353	29,48	207°24'
354	59,06	262°48'
355	19,46	233°40'
356	17,17	176°06'
357	22,68	215°39'
358	17,78	240°54'
359	27,06	203°46'
360	30,30	218°46'
361	81,62	205°25'
362	42,37	216°39'
363	22,45	210°46'
364	27,07	181°10'
365	18,01	206°29'
366	35,13	234°56'
367	16,60	213°38'
368	30,70	239°32'
369	59,77	241°09'
370	137,17	224°46'
371	41,91	217°07'
372	59,14	254°25'
373	65,73	252°37'

Каталог координат		
Номер точки	Длина линии (м)	Дирекционный угол
373		
	27,03	207°52'
374		
	28,11	227°25'
375		
	17,66	250°54'
376		
	16,06	284°28'
377		
	11,12	248°41'
378		
	68,51	215°22'
379		
	99,69	231°09'
380		
	6,44	206°30'
381		
	25,33	179°56'
382		
	256,03	221°39'
383		
	78,35	225°23'
384		
	18,74	252°04'
385		
	18,00	262°36'
386		
	21,61	228°09'
387		
	79,04	207°43'
388		
	32,28	219°53'
389		
	21,42	239°13'
390		
	70,24	216°06'
391		
	16,49	240°43'
392		
	22,46	268°27'
393		
	21,39	246°08'
394		
	72,10	215°01'
395		
	36,23	224°17'
396		
	34,50	242°06'
397		
	378,93	212°29'
398		
	24,59	199°56'
399		
	768,90	210°03'
400		
	59,31	196°22'
401		
	38,10	174°26'
402		
	77,17	216°29'
403		
	403,12	208°17'
404		

Каталог координат		
Номер точки	Длина линии (м)	Дирекционный угол
404		
	67,63	198°00'
405		
	110,44	213°38'
406		
	128,40	205°35'
407		
	72,09	209°33'
408		
	66,98	203°47'
409		
	33,84	220°40'
410		
	186,53	202°23'
411		
	23,19	190°33'
412		
	280,34	206°01'
413		
	123,58	195°39'
414		
	210,55	192°03'
415		
	97,80	183°42'
416		
	62,60	178°57'
417		
	59,89	164°25'
418		
	43,15	121°16'
419		
	76,70	63°54'
420		
	13,81	88°59'
421		
	27,29	125°21'
422		
	51,65	134°25'
423		
	10,65	112°52'
424		
	19,13	134°59'
425		
	19,92	141°57'
426		
	15,98	132°27'
427		
	19,74	153°22'
428		
	102,31	181°08'
429		
	26,04	164°34'
430		
	37,76	164°31'
431		
	70,69	173°49'
432		
	9,75	194°51'
433		
	62,80	224°20'
434		
	55,86	206°38'
435		

Каталог координат		
Номер точки	Длина линии (м)	Дирекционный угол
435		
	47,04	193°03'
436		
	27,56	210°01'
437		
	27,68	236°57'
438		
	13,57	213°38'
439		
	25,12	256°56'
440		
	33,53	226°50'
441		
	63,77	208°46'
442		
	30,68	239°11'
443		
	27,10	256°33'
444		
	69,98	222°13'
445		
	37,33	199°36'
446		
	45,50	204°22'
447		
	62,61	212°02'
448		
	27,50	235°09'
449		
	269,29	217°45'
450		
	332,98	205°09'
451		
	770,61	209°47'
452		
	285,89	204°35'
453		
	735,59	203°54'
454		
	438,50	200°16'
455		
	733,92	202°34'
456		
	582,30	198°10'
457		
	261,23	203°36'
458		
	436,71	209°19'
459		
	72,39	205°06'
460		
	125,76	197°53'
461		
	481,50	206°04'
462		
	121,25	202°38'
463		
	122,98	196°31'
464		
	26,87	190°46'
465		
	42,70	182°29'
466		

Каталог координат		
Номер точки	Длина линии (м)	Дирекционный угол
466	39,50	184°59'
467	28,53	239°40'
468	231,09	215°31'
469	251,73	207°20'
470	414,35	210°11'
471	731,92	217°30'
472	1 143,00	218°36'
473	631,91	222°04'
474	554,24	220°02'
475	505,14	226°44'
476	232,16	215°09'
477	117,02	225°19'
478	1 560,15	202°53'
479	1 376,47	202°54'
480	1 278,13	198°22'
481	937,34	200°30'
482	1 255,08	192°42'
483	70,98	124°12'
484	99,37	130°42'
485	288,92	199°21'
486	328,38	199°48'
487	100,27	190°23'
488	194,46	201°53'
489	351,71	191°00'
490	183,50	190°32'
491	150,61	181°55'
492	80,49	181°47'
493	1 007,08	195°57'
494	836,57	199°53'
495	1 167,17	196°16'
496	463,96	199°03'
497		

Каталог координат		
Номер точки	Длина линии (м)	Дирекционный угол
497	1 030,96	195°52'
498	1 133,78	194°56'
499	1 126,77	194°37'
500	823,49	195°57'
501	244,82	191°13'
502	189,03	188°37'
503	267,30	200°24'
504	90,64	193°11'
505	63,15	170°29'
506	88,58	184°59'
507	518,57	188°26'
508	352,93	196°16'
509	257,67	199°48'
510	174,48	202°22'
511	74,32	206°24'
512	37,03	185°48'
513	159,41	197°21'
514	53,81	188°29'
515	243,30	195°41'
516	432,38	192°10'
517	367,41	193°10'
518	136,20	189°38'
519	184,56	194°01'
520	79,98	195°00'
521	227,85	190°55'
522	351,13	193°15'
523	679,29	193°15'
524	343,47	192°28'
525	384,19	193°26'
526	333,80	191°41'
527	429,26	191°51'
528		

Каталог координат		
Номер точки	Длина линии (м)	Дирекционный угол
528	62,90	192°12'
529	188,03	199°01'
530	106,95	192°56'
531	113,79	189°24'
532	113,78	189°24'
533	1 024,09	193°13'
534	993,11	191°35'
535	410,29	193°07'
536	868,22	192°12'
537	1 064,15	192°32'
538	1 162,38	191°37'
539	1 652,84	192°10'
540	122,61	196°24'
541	2 392,18	190°41'
542	1 056,18	190°08'
543	1 132,53	189°27'
544	866,50	191°16'
545	335,70	189°48'
546	271,03	189°08'
547	1 026,64	188°15'
548	219,75	188°11'
549	72,52	188°44'
550	47,33	200°15'
551	111,76	186°47'
552	101,85	186°27'
553	50,96	191°30'
554	32,96	184°34'
555	150,23	186°54'
556	160,51	188°03'
557	150,08	187°45'
558	344,42	187°36'
559		

Каталог координат		
Номер точки	Длина линии (м)	Дирекционный угол
559		
560	249,11	187°25'
561	263,76	187°11'
562	42,13	185°22'
563	128,23	188°06'
564	584,99	186°52'
565	1 020,23	187°14'
566	243,23	186°33'
567	559,24	185°20'
568	277,42	175°36'
569	47,64	197°02'
570	35,01	216°49'
571	113,03	196°07'
572	302,14	184°35'
573	312,13	183°09'
574	301,46	177°17'
575	353,11	172°32'
576	222,57	167°13'
577	170,40	170°29'
578	822,92	180°26'
579	399,57	177°26'
580	306,27	174°02'
581	336,81	176°22'
582	408,89	165°15'
583	308,12	179°48'
584	358,46	205°17'
585	343,81	190°30'
586	518,26	179°33'
587	636,27	174°53'
588	775,32	173°47'
589	599,19	169°21'
590	999,65	164°18'

Каталог координат		
Номер точки	Длина линии (м)	Дирекционный угол
590	691,46	152°58'
591	574,53	135°08'
592	181,97	120°41'
593	171,61	95°18'
594	400,75	64°49'
595	312,12	49°14'
596	228,85	62°45'
597	248,64	65°04'
598	171,44	55°07'
599	262,75	54°24'
600	370,25	57°08'
601	195,38	57°35'
602	345,54	350°47'
603	192,18	23°34'
604	224,78	21°29'
605	237,05	21°44'
606	269,83	16°32'
607	296,30	344°52'
608	90,74	345°54'
609	179,90	23°22'
610	399,28	11°52'
611	243,66	353°27'
612	181,91	356°28'
613	266,90	351°39'
614	89,57	10°34'
615	102,79	15°28'
616	99,04	359°56'
617	125,47	232°04'
618	131,25	236°55'
619	127,02	264°58'
620	137,66	02°14'

Каталог координат		
Номер точки	Длина линии (м)	Дирекционный угол
621	121,55	05°08'
622	82,53	359°56'
623	159,57	46°20'
624	179,65	49°54'
625	159,94	40°45'
626	114,49	54°43'
627	116,97	48°45'
628	123,65	20°48'
629	305,21	55°58'
630	384,72	106°34'
631	169,50	125°42'
632	177,44	82°49'
633	320,32	85°01'
634	417,80	11°21'
635	236,32	19°17'
636	168,99	62°58'
637	60,94	58°25'
638	21,57	95°28'
639	34,43	53°32'
640	22,90	86°27'
641	32,93	104°33'
642	23,12	81°20'
643	8,81	44°56'
644	93,15	317°28'
645	28,28	320°24'
646	23,10	326°15'
647	36,57	332°06'
648	31,56	325°05'
649	18,60	296°31'
650	15,99	252°17'
651	9,11	278°39'
652		

Каталог координат		
Номер точки	Длина линии (м)	Дирекционный угол
652		
653	14,68	340°39'
654	19,65	14°14'
655	15,95	357°27'
656	7,71	349°47'
657	55,98	332°14'
658	10,99	335°42'
659	13,52	320°56'
660	17,11	290°30'
661	45,07	268°59'
662	15,83	288°23'
663	25,14	305°11'
664	25,50	316°33'
665	29,25	321°53'
666	23,96	333°55'
667	29,79	331°52'
668	68,69	314°21'
669	19,04	331°40'
670	12,76	318°07'
671	17,58	339°57'
672	25,65	321°17'
673	18,22	253°59'
674	34,56	329°29'
675	25,87	312°35'
676	24,18	297°01'
677	45,21	307°04'
678	17,70	314°55'
679	15,71	292°25'
680	26,91	314°57'
681	43,00	297°41'
682	44,57	278°40'
683	5,42	303°34'

Каталог координат		
Номер точки	Длина линии (м)	Дирекционный угол
683		
684	18,53	341°01'
685	19,32	323°23'
686	27,77	331°59'
687	32,75	323°20'
688	56,42	333°36'
689	83,10	314°19'
690	113,32	310°47'
691	59,19	294°08'
692	123,16	311°31'
693	130,21	302°19'
694	171,43	289°09'
695	52,67	293°50'
696	74,32	300°24'
697	107,45	303°57'
698	148,21	300°21'
699	109,40	299°36'
700	69,63	296°30'
701	81,10	283°45'
702	74,36	284°26'
703	155,04	284°28'
704	113,91	285°13'
705	63,14	291°02'
706	77,53	297°03'
707	116,92	292°49'
708	88,07	296°01'
709	66,33	305°39'
710	209,26	307°55'
711	147,94	353°49'
712	140,27	24°10'
713	123,59	66°09'
714	290,46	122°09'

Каталог координат		
Номер точки	Длина линии (м)	Дирекционный угол
714		
715	290,76	132°07'
716	110,98	124°43'
717	170,36	122°42'
718	87,96	123°08'
719	163,17	125°19'
720	154,77	124°08'
721	82,33	122°11'
722	119,14	116°16'
723	116,32	121°17'
724	150,31	116°07'
725	60,84	124°34'
726	52,03	130°40'
727	62,01	130°46'
728	18,37	130°18'
729	19,95	128°02'
730	85,02	124°39'
731	78,22	122°54'
732	49,40	127°26'
733	120,04	136°27'
734	50,74	130°50'
735	16,05	126°48'
736	30,76	105°04'
737	11,68	105°53'
738	35,19	136°47'
739	68,20	115°00'
740	76,46	151°45'
741	389,38	137°32'
742	145,85	139°11'
743	46,96	139°27'
744	20,06	126°47'
745	29,50	134°56'

Каталог координат		
Номер точки	Длина линии (м)	Дирекционный угол
745	141,30	140°27'
746	106,16	135°53'
747	98,83	132°18'
748	79,71	139°50'
749	80,24	143°04'
750	64,61	148°33'
751	67,11	144°02'
752	55,99	152°38'
753	73,19	161°25'
754	103,34	153°10'
755	85,34	146°15'
756	56,07	146°01'
757	198,55	157°22'
758	69,32	163°48'
759	72,70	160°36'
760	25,12	153°23'
761	71,81	140°23'
762	62,16	136°46'
763	72,78	165°54'
764	56,85	171°01'
765	29,98	167°34'
766	81,65	157°24'
767	52,55	160°02'
768	102,25	166°27'
769	119,11	166°42'
770	18,29	164°42'
771	252,20	170°58'
772	161,33	166°25'
773	39,97	162°24'
774	140,09	170°03'
775	268,01	172°12'
776		

Каталог координат		
Номер точки	Длина линии (м)	Дирекционный угол
776	254,36	180°40'
777	70,04	184°32'
778	71,98	183°35'
779	92,63	183°23'
780	44,55	190°15'
781	29,50	178°23'
782	34,51	173°19'
783	322,92	181°30'
784	93,72	187°45'
785	249,21	181°46'
786	182,66	182°11'
787	44,65	180°58'
788	56,72	160°14'
789	60,65	203°59'
790	14,35	179°56'
791	25,75	158°07'
792	14,55	170°29'
793	231,82	191°02'
794	93,65	194°45'
795	37,21	189°49'
796	125,76	187°13'
797	147,60	187°42'
798	77,34	193°03'
799	32,25	188°28'
800	53,55	184°12'
801	97,94	188°01'
802	82,22	192°06'
803	155,92	193°15'
804	49,45	201°39'
805	89,76	189°21'
806	86,45	193°35'
807		

Каталог координат		
Номер точки	Длина линии (м)	Дирекционный угол
807	177,10	195°04'
808	235,74	189°05'
809	107,87	193°37'
810	157,99	195°27'
811	165,82	196°25'
812	86,59	197°37'
813	56,11	191°25'
814	59,32	186°07'
815	51,24	188°53'
816	10,48	171°10'
817	27,76	219°07'
818	30,50	199°48'
819	76,46	185°19'
820	264,45	193°32'
821	310,81	192°14'
822	124,86	186°54'
823	162,04	191°20'
824	100,10	192°34'
825	198,05	188°35'
826	219,61	189°46'
827	121,14	184°28'
828	51,86	182°35'
829	171,79	185°32'
830	164,35	184°40'
831	309,25	179°56'
832	130,33	179°14'
833	179,68	171°31'
834	170,69	177°48'
835	14,83	306°11'
836	34,08	349°10'
837	8,58	291°45'
838		

Каталог координат		
Номер точки	Длина линии (м)	Дирекционный угол
838	30,01	196°56'
839	43,95	175°47'
840	39,46	179°56'
841	88,15	165°17'
842	88,93	177°53'
843	81,40	166°55'
844	46,18	158°41'
845	36,07	134°56'
846	50,86	125°22'
847	6,23	129°47'
848	6,42	209°37'
849	17,83	259°38'
850	13,57	220°11'
851	23,91	179°56'
852	63,79	165°28'
853	994,01	175°07'
854	42,31	130°14'
855	127,08	140°48'
856	17,76	173°56'
857	26,63	209°11'
858	105,97	238°12'
859	12,08	202°35'
860	16,04	99°57'
861	38,09	77°16'
862	23,74	59°21'
863	31,05	51°01'
864	21,69	80°04'
865	46,67	125°13'
866	55,90	111°23'
867	25,36	241°30'
868	158,02	268°15'
869		

Каталог координат		
Номер точки	Длина линии (м)	Дирекционный угол
869	186,66	262°04'
870	193,39	267°52'
871	238,57	254°56'
872	48,49	274°53'
873	37,18	271°22'
874	52,30	257°38'
875	34,99	259°14'
876	120,22	265°30'
877	147,04	266°40'
878	116,47	265°46'
879	112,09	257°51'
880	119,02	254°41'
881	168,76	251°55'
882	214,95	249°08'
883	229,04	239°17'
884	43,38	313°43'
885	24,27	306°11'
886	28,17	256°33'
887	39,68	226°16'
888	139,79	224°22'
889	191,79	230°11'
890	254,27	219°50'
891	287,23	220°48'
892	94,82	214°17'
893	224,44	219°08'
894	52,10	213°23'
895	67,47	212°16'
896	99,21	211°20'
897	76,75	209°02'
898	133,50	213°06'
899	101,20	214°47'
900		

Каталог координат		
Номер точки	Длина линии (м)	Дирекционный угол
900	184,43	210°33'
901	175,31	209°59'
902	103,45	206°03'
903	88,07	208°00'
904	100,77	208°39'
905	91,38	204°53'
906	91,78	208°48'
907	99,87	208°55'
908	98,78	203°57'
909	180,86	206°20'
910	172,60	206°19'
911	65,48	206°45'
912	124,15	201°15'
913	75,20	206°30'
914	101,30	204°35'
915	187,67	202°01'
916	113,75	205°07'
917	78,09	203°08'
918	172,45	202°36'
919	147,77	202°48'
920	104,56	206°15'
921	48,64	204°21'
922	90,92	200°32'
923	25,53	209°48'
924	170,50	204°32'
925	163,29	201°36'
926	178,39	200°57'
927	37,89	202°13'
928	31,78	197°12'
929	20,74	204°28'
930	145,27	206°48'
931		

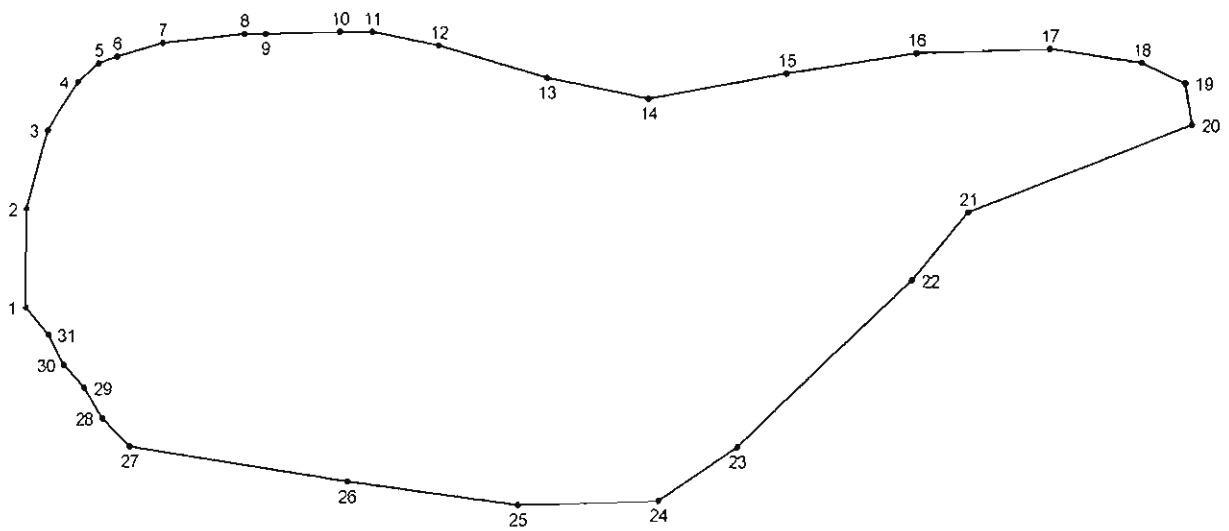
Каталог координат		
Номер точки	Длина линии (м)	Дирекционный угол
931	18,05	201°15'
932	18,03	197°08'
933	25,29	191°09'
934	10,09	206°29'
935	15,02	234°58'
936	24,77	250°36'
937	24,01	249°56'
938	28,18	176°48'
939	49,70	201°45'
940	17,02	192°28'
941	17,02	167°25'
942	16,71	186°16'
943	232,04	196°06'
944	77,00	195°13'
945	38,05	202°47'
946	60,78	210°00'
947	224,70	201°31'
948	41,86	190°42'
949	302,04	198°06'
950	57,81	204°27'
951	216,52	201°58'
952	129,86	195°36'
953	281,82	199°39'
954	193,44	200°19'
955	182,00	197°02'
956	204,73	197°31'
957	391,36	197°39'
958	152,48	198°39'
959	26,57	200°15'
960	24,27	188°42'
961	85,05	193°45'
962		

Каталог координат		
Номер точки	Длина линии (м)	Дирекционный угол
962	94,85	197°29'
963	86,90	195°58'
964	116,20	192°19'
965	193,60	194°01'
966	238,84	194°56'
967	128,25	193°41'
968	176,62	192°55'
969	220,37	192°01'
970	179,32	189°43'
971	338,77	189°30'
972	113,20	190°45'
973	96,61	186°31'
974	67,68	188°34'
975	144,15	194°46'
976	335,93	188°28'
977	194,74	182°30'
978	127,76	194°08'
979	118,23	184°17'
980	44,52	193°31'
981	228,79	187°26'
982	261,74	192°47'
983	576,79	189°37'
984	77,57	187°41'
985	66,10	208°14'
986	175,91	188°43'
987	44,30	212°34'
988	148,49	185°42'
989	56,73	206°30'
990	416,12	186°32'
991	60,89	162°51'
992	518,84	187°03'
993		

Каталог координат		
Номер точки	Длина линии (м)	Дирекционный угол
993	464,00	184°22'
994	96,45	183°29'
995	57,12	199°48'
996	236,19	187°12'
997	538,09	186°47'
998	194,97	185°39'
999	171,07	185°57'
1000	98,38	189°33'
1001	273,15	184°19'
1002	359,72	181°08'
1003	140,80	194°03'
1004	325,00	177°03'
1005	160,70	190°06'
1006	67,31	183°45'
1007	42,11	209°41'
1008	423,95	189°03'
1009	85,43	199°19'
1010	276,51	189°53'
1011	78,57	184°18'
1012	40,59	197°02'
1013	379,28	187°24'
1014	109,69	180°43'
1015	63,24	199°14'
1016	434,19	185°39'
1017	275,80	186°46'
1018	360,40	187°19'
1019	412,60	187°38'
1020	469,27	186°20'
1021	272,28	187°11'
1022	35,94	184°42'
1023	69,43	171°17'
1024		

Каталог координат		
Номер точки	Длина линии (м)	Дирекционный угол
1024	70,26	192°12'
1025	148,49	185°42'
1026	61,18	195°30'
1027	49,45	174°44'
1028	64,45	174°37'
1029	77,56	191°02'
1030	128,46	186°37'
1031	215,22	183°07'
1032	256,92	184°56'
1033	118,50	188°38'
1034	156,07	185°58'
1035	200,72	179°56'
1036	55,24	181°29'
1037	284,89	180°14'
1038	737,29	260°07'
1		

Описание границ внутригородского
муниципального образования «Кировский район»
города Махачкалы Республики Дагестан
(участок № 3)

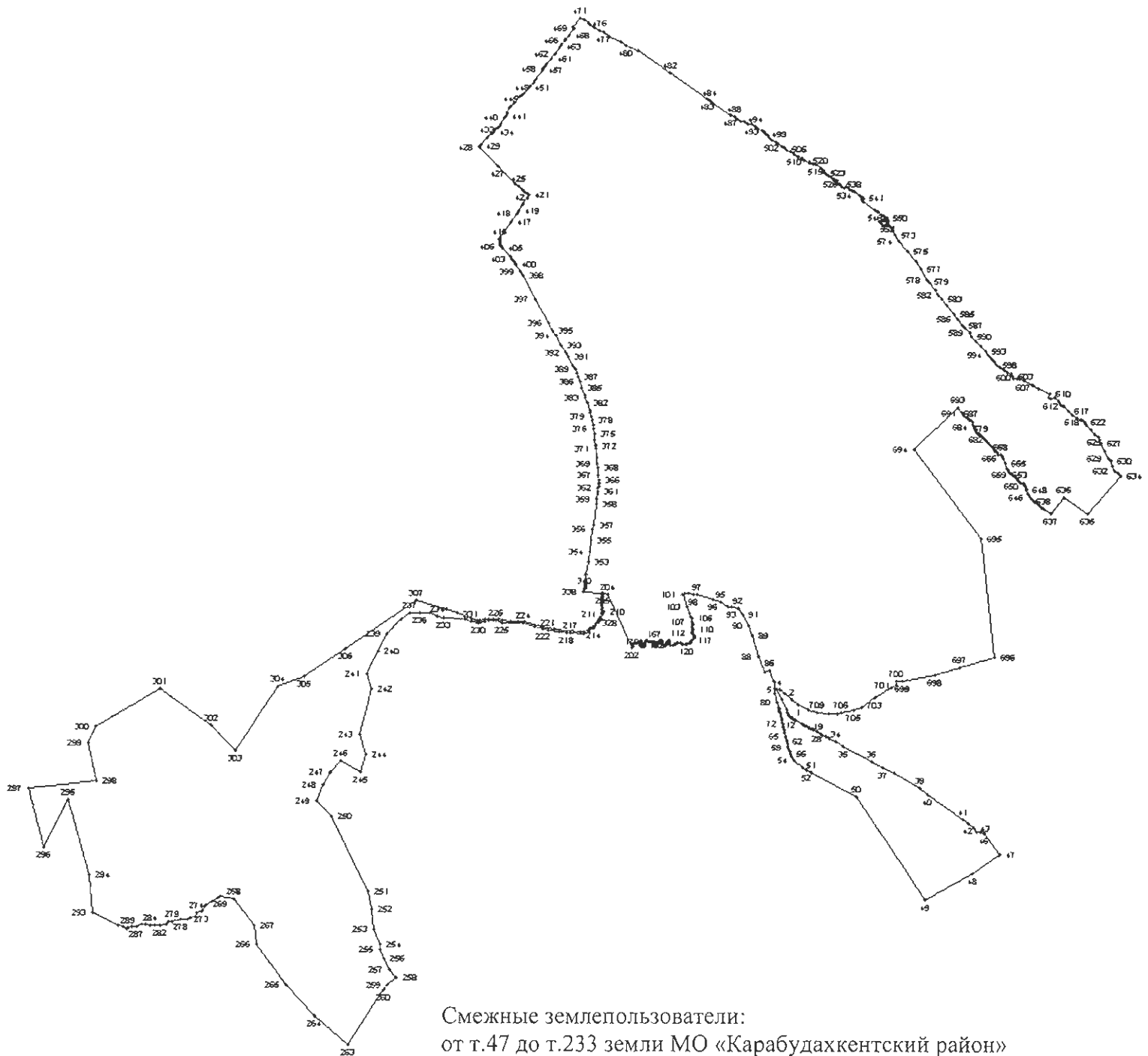


Смежные землепользователи:
от т.1 до т.31 береговая линия Каспийского моря

Геодезические данные границ внутригородского муниципального образования
«Кировский район» города Махачкалы Республики Дагестан
(участок № 3)

Каталог координат		
Номер точки	Длина линии (м)	Дирекционный угол
1		
2	1 712,13	00°35'
3	1 401,33	14°15'
4	1 021,61	32°22'
5	465,10	48°06'
6	342,83	66°23'
7	860,12	74°44'
8	1 416,00	82°31'
9	380,75	89°56'
10	1 305,72	88°45'
11	543,94	89°56'
12	1 224,22	102°07'
13	1 987,59	106°38'
14	1 802,79	101°15'
15	2 500,65	79°45'
16	2 273,10	80°51'
17	2 356,62	87°22'
18	1 675,24	99°36'
19	817,29	115°24'
20	751,17	169°09'
21	4 215,56	248°56'
22	1 547,68	219°25'
23	4 175,38	226°18'
24	1 695,76	235°55'
25	2 469,08	268°08'
26	3 029,95	277°59'
27	3 860,30	278°41'
28	690,51	315°33'
29	627,02	329°41'
30	553,18	314°56'
31	578,78	332°02'
1	641,47	320°39'
1		

Описание границ внутригородского
муниципального образования «Ленинский район»
города Махачкалы Республики Дагестан



Смежные землепользователи:

- от т.47 до т.233 земли МО «Карабудахкентский район»
- от т.233 до т.306 земли МО «Буйнакский район»
- от т.306 до т.307 земли МО «Кумторкалинский район»
- от т.307 до т.338 земли МО «Карабудахкентский район»
- от т.338 до т.471 земли внутригородского МО «Советский район» города Махачкалы
- от т.471 до т.634 береговая линия Каспийского моря
- от т.634 до т.1, от т.1 до т.47 земли МО «город Каспийск»

Геодезические данные границ внутригородского муниципального образования
«Ленинский район» города Махачкалы Республики Дагестан

Каталог координат		
Номер точки	Длина линии (м)	Дирекционный угол
1		
2	123,20	304°36'
3	141,79	312°33'
4	111,77	303°55'
5	32,67	268°21'
6	170,47	153°48'
7	170,63	152°53'
8	27,26	163°10'
9	29,81	149°41'
10	17,09	164°09'
11	26,66	136°24'
12	28,91	157°43'
13	20,81	94°27'
14	33,07	131°39'
15	44,46	116°43'
16	107,38	121°28'
17	31,41	114°51'
18	12,74	114°51'
19	34,02	102°05'
20	17,61	150°46'
21	18,23	101°15'
22	18,88	127°15'
23	19,35	106°02'
24	14,18	123°38'
25	10,16	140°39'
26	13,71	97°26'
27	16,81	113°47'
28	49,19	123°59'
29	73,10	117°38'
30	30,74	119°11'
31	61,29	111°52'
32	29,63	113°25'

Каталог координат		
Номер точки	Длина линии (м)	Дирекционный угол
32		
33	38,89	122°10'
34	107,64	117°26'
35	125,10	120°35'
36	498,61	118°58'
37	189,65	117°39'
38	203,78	116°08'
39	462,04	118°59'
40	142,09	127°12'
41	678,61	125°54'
42	93,85	119°28'
43	134,96	131°14'
44	59,56	138°18'
45	58,79	104°34'
46	42,70	99°57'
47	415,79	141°30'
48	503,40	235°10'
49	839,35	241°35'
50	1 894,79	325°37'
51	778,64	297°57'
52	87,40	297°53'
53	74,56	297°21'
54	173,43	313°13'
55	68,65	329°56'
56	41,66	333°45'
57	36,46	332°57'
58	35,63	333°22'
59	24,96	335°16'
60	24,14	351°17'
61	36,48	347°15'
62	46,68	356°10'
63	24,47	337°52'

Каталог координат		
Номер точки	Длина линии (м)	Дирекционный угол
63		
64	32,62	334°20'
65	25,97	340°39'
66	1,03	298°49'
67	61,88	348°54'
68	8,44	166°42'
69	41,77	352°03'
70	34,70	342°28'
71	24,84	344°11'
72	30,92	346°11'
73	31,76	346°15'
74	39,19	348°26'
75	22,88	352°15'
76	36,46	343°20'
77	29,89	344°29'
78	42,27	343°05'
79	41,01	350°29'
80	108,27	344°10'
81	137,66	343°07'
82	0,69	26°30'
83	67,11	359°56'
84	92,61	353°15'
85	25,50	341°03'
86	164,61	341°03'
87	87,41	258°24'
88	243,85	339°49'
89	337,44	341°50'
90	164,48	340°04'
91	199,73	332°35'
92	121,52	319°36'
93	93,28	285°09'
94	72,72	274°04'

Каталог координат		
Номер точки	Длина линии (м)	Дирекционный угол
94		
95	122,72	305°40'
96	134,62	289°40'
97	265,05	285°37'
98	53,02	261°24'
99	87,15	291°06'
100	54,21	268°05'
101	29,38	239°34'
102	14,41	150°41'
103	202,05	159°19'
104	89,02	166°18'
105	75,06	150°45'
106	29,33	151°07'
107	51,39	179°56'
108	40,98	170°55'
109	28,45	186°25'
110	47,01	176°01'
111	41,14	194°25'
112	19,51	162°42'
113	19,99	134°55'
114	22,71	134°56'
115	21,88	176°35'
116	27,11	193°38'
117	44,59	216°09'
118	35,28	213°03'
119	27,59	242°12'
120	30,87	257°55'
121	34,27	263°29'
122	28,94	267°23'
123	23,34	277°51'
124	26,65	285°19'
125	22,07	261°35'

Каталог координат		
Номер точки	Длина линии (м)	Дирекционный угол
125		
126	20,74	286°07'
127	17,34	269°56'
128	21,00	246°31'
129	23,18	226°04'
130	21,73	250°57'
131	22,64	263°25'
132	14,83	274°56'
133	17,85	300°11'
134	12,23	356°56'
135	17,34	359°56'
136	17,01	10°49'
137	14,16	357°18'
138	12,00	285°27'
139	14,03	254°01'
140	13,90	236°14'
141	15,56	218°14'
142	10,28	179°56'
143	13,42	163°13'
144	13,49	179°56'
145	12,72	224°58'
146	14,49	257°08'
147	17,07	289°44'
148	16,57	305°28'
149	15,00	316°42'
150	13,87	346°33'
151	13,41	343°12'
152	13,50	359°56'
153	12,67	329°29'
154	14,37	280°14'
155	13,24	255°52'
156	16,38	228°08'

Каталог координат		
Номер точки	Длина линии (м)	Дирекционный угол
156		
157	16,95	204°35'
158	25,19	199°18'
159	27,02	197°56'
160	17,73	223°29'
161	11,81	247°33'
162	17,64	280°27'
163	17,72	316°23'
164	11,59	03°09'
165	17,29	31°16'
166	17,54	28°22'
167	13,87	346°33'
168	8,13	288°22'
169	17,92	255°24'
170	19,16	256°23'
171	18,03	265°50'
172	17,54	278°22'
173	16,71	292°34'
174	16,97	299°25'
175	15,16	306°18'
176	11,84	282°28'
177	14,54	224°56'
178	17,55	203°42'
179	22,92	191°14'
180	18,09	186°04'
181	18,00	177°54'
182	16,70	202°33'
183	20,29	259°00'
184	13,63	278°05'
185	16,66	297°30'
186	14,36	333°20'
187	15,00	09°48'

Каталог координат		
Номер точки	Длина линии (м)	Дирекционный угол
187		
188	18,81	07°48'
189	22,53	356°41'
190	19,96	326°44'
191	17,67	250°51'
192	26,15	242°06'
193	19,29	239°57'
194	24,95	258°03'
195	19,10	250°18'
196	18,26	259°49'
197	13,19	226°54'
198	8,37	212°27'
199	14,67	151°07'
200	14,11	149°52'
201	13,09	168°40'
202	16,86	229°32'
203	11,58	250°31'
204	916,20	335°25'
205	72,09	280°40'
206	25,58	194°57'
207	40,51	181°31'
208	49,97	181°31'
209	107,58	172°00'
210	57,21	174°58'
211	52,40	186°44'
212	65,04	197°41'
213	66,33	212°44'
214	119,16	224°06'
215	105,64	230°39'
216	86,59	250°44'
217	193,75	273°58'
218	62,09	276°26'

Каталог координат		
Номер точки	Длина линии (м)	Дирекционный угол
218		
219	80,06	276°26'
220	42,42	280°06'
221	165,25	277°15'
222	80,84	285°02'
223	143,64	284°56'
224	176,47	285°50'
225	327,17	271°14'
226	110,10	288°59'
227	29,96	277°04'
228	69,92	262°49'
229	68,04	259°27'
230	94,96	258°35'
231	111,38	282°12'
232	118,66	291°48'
233	325,36	273°11'
234	86,49	278°41'
235	139,01	293°21'
236	140,94	273°09'
237	154,56	264°34'
238	161,29	234°34'
239	322,72	224°07'
240	297,12	206°21'
241	382,80	206°21'
242	237,06	161°30'
243	722,49	194°23'
244	321,92	162°06'
245	262,84	193°50'
246	357,81	298°29'
247	234,07	221°43'
248	218,16	209°20'
249	284,04	202°34'

Каталог координат		
Номер точки	Длина линии (м)	Дирекционный угол
249		
250	335,44	133°05'
251	1 274,20	153°41'
252	278,11	169°04'
253	313,64	171°32'
254	240,19	158°02'
255	85,24	178°28'
256	142,69	154°33'
257	199,36	152°32'
258	154,62	137°14'
259	173,05	232°38'
260	92,88	214°00'
261	2,07	214°13'
262	109,73	221°44'
263	901,57	211°31'
264	682,65	309°42'
265	642,75	318°15'
266	772,26	323°06'
267	300,80	352°54'
268	502,65	320°28'
269	222,16	282°17'
270	52,83	249°31'
271	105,28	228°56'
272	110,12	248°28'
273	122,05	207°28'
274	81,66	256°39'
275	54,27	207°44'
276	76,88	253°25'
277	45,66	236°15'
278	122,10	271°33'
279	128,59	253°17'
280	60,59	261°11'

Каталог координат		
Номер точки	Длина линии (м)	Дирекционный угол
280		
281	53,75	226°40'
282	87,46	260°51'
283	93,28	270°39'
284	59,44	261°01'
285	86,68	286°56'
286	68,17	266°06'
287	67,79	249°02'
288	89,14	264°00'
289	53,62	255°01'
290	27,47	236°55'
291	73,78	304°07'
292	66,84	280°52'
293	447,61	296°23'
294	581,68	353°21'
295	1 192,77	343°22'
296	816,92	206°36'
297	944,95	345°05'
298	1 066,79	83°55'
299	589,60	346°23'
300	267,47	25°46'
301	1 159,47	59°52'
302	957,28	124°28'
303	548,06	136°04'
304	1 180,00	33°44'
305	422,67	69°46'
306	770,36	56°52'
307	1 300,96	54°33'
308	490,88	106°27'
309	177,81	106°27'
310	158,26	113°34'
311	80,62	113°34'

Каталог координат		
Номер точки	Длина линии (м)	Дирекционный угол
311		
312	88,36	103°23'
313	45,58	91°30'
314	74,01	80°04'
315	62,45	74°25'
316	67,71	91°22'
317	75,88	97°32'
318	63,98	113°50'
319	136,48	93°27'
320	113,65	90°21'
321	101,29	93°15'
322	269,44	106°31'
323	204,97	99°19'
324	394,73	96°45'
325	69,97	82°23'
326	46,77	71°11'
327	63,18	52°28'
328	125,94	46°49'
329	65,39	38°43'
330	46,34	25°34'
331	57,98	14°58'
332	57,96	05°44'
333	49,66	353°10'
334	147,01	358°01'
335	28,77	358°01'
336	24,07	358°01'
337	0,45	342°22'
338	274,87	275°18'
339	30,67	11°25'
340	20,48	56°09'
341	6,25	58°00'
342	8,08	51°19'

Каталог координат		
Номер точки	Длина линии (м)	Дирекционный угол
342		
343	7,77	35°01'
344	9,83	20°39'
345	20,56	359°50'
346	13,90	332°22'
347	12,03	340°40'
348	14,08	346°45'
349	13,12	353°41'
350	18,37	00°17'
351	35,67	06°35'
352	67,23	07°33'
353	200,39	07°41'
354	147,34	07°41'
355	177,68	08°07'
356	169,55	07°37'
357	64,21	07°47'
358	328,23	07°16'
359	71,22	07°22'
360	75,47	07°37'
361	40,18	06°47'
362	63,87	06°05'
363	21,67	05°58'
364	28,32	03°39'
365	27,13	359°24'
366	37,05	357°02'
367	70,14	354°41'
368	131,92	354°25'
369	45,48	353°42'
370	94,61	354°04'
371	140,12	354°24'
372	33,28	354°22'
373	34,73	352°39'

Каталог координат		
Номер точки	Длина линии (м)	Дирекционный угол
373		
374	77,26	353°12'
375	88,69	352°18'
376	83,62	352°11'
377	59,62	352°05'
378	73,58	348°48'
379	62,86	346°04'
380	58,65	343°34'
381	37,41	342°20'
382	119,70	341°03'
383	79,83	341°19'
384	39,40	341°13'
385	130,68	341°03'
386	94,15	341°14'
387	86,96	339°51'
388	64,57	336°35'
389	47,91	333°19'
390	52,21	332°09'
391	178,61	329°18'
392	71,43	329°30'
393	126,00	329°34'
394	179,77	329°12'
395	94,70	328°44'
396	128,69	330°06'
397	417,60	331°21'
398	415,42	330°57'
399	60,58	328°55'
400	140,48	327°53'
401	53,73	325°53'
402	24,75	324°48'
403	21,94	321°58'
404	49,82	318°03'

Каталог координат		
Номер точки	Длина линии (м)	Дирекционный угол
404		
405	189,08	317°41'
406	20,33	317°13'
407	11,77	319°34'
408	10,50	325°49'
409	10,87	336°19'
410	13,14	341°07'
411	17,02	346°36'
412	18,59	351°47'
413	20,59	352°59'
414	12,56	357°20'
415	6,94	10°14'
416	8,29	21°23'
417	306,19	34°16'
418	168,87	34°07'
419	44,31	32°53'
420	107,36	32°16'
421	186,88	31°59'
422	33,83	303°11'
423	40,03	303°00'
424	42,13	311°24'
425	92,94	313°03'
426	63,23	315°42'
427	385,66	314°14'
428	412,52	315°04'
429	5,30	350°13'
430	7,09	14°35'
431	28,83	41°14'
432	153,23	45°01'
433	84,03	44°54'
434	37,60	45°13'
435	41,77	43°41'

Каталог координат		
Номер точки	Длина линии (м)	Дирекционный угол
435		
436	29,10	43°04'
437	38,99	43°45'
438	19,99	40°55'
439	34,10	35°56'
440	109,03	31°27'
441	44,01	36°02'
442	34,72	30°13'
443	23,69	22°03'
444	75,99	30°13'
445	34,81	35°35'
446	69,39	41°23'
447	128,18	43°47'
448	40,77	43°07'
449	25,32	41°53'
450	6,67	61°00'
451	112,51	41°02'
452	9,21	78°08'
453	28,68	38°30'
454	80,06	36°58'
455	48,29	37°48'
456	27,88	34°12'
457	152,70	36°15'
458	20,62	36°48'
459	66,50	36°20'
460	24,56	36°36'
461	108,80	36°56'
462	102,94	36°23'
463	134,18	36°49'
464	22,39	35°28'
465	15,04	31°14'
466	84,55	36°25'

Каталог координат		
Номер точки	Длина линии (м)	Дирекционный угол
466	18,46	43°21'
467	84,56	37°42'
468	135,18	36°52'
469	19,57	304°24'
470	177,19	35°58'
471	57,27	118°12'
472	91,69	121°44'
473	44,41	129°55'
474	64,83	118°14'
475	99,80	119°36'
476	61,42	118°48'
477	130,93	122°58'
478	181,65	117°17'
479	86,23	121°24'
480	222,08	114°34'
481	593,60	124°24'
482	708,36	124°40'
483	34,10	123°07'
484	41,50	127°25'
485	27,11	158°34'
486	333,77	121°46'
487	68,49	118°09'
488	58,08	126°59'
489	61,82	116°52'
490	52,87	106°16'
491	76,52	120°54'
492	49,06	93°00'
493	60,64	116°30'
494	63,91	120°22'
495	45,39	117°29'
496	32,57	120°39'
497		

Каталог координат		
Номер точки	Длина линии (м)	Дирекционный угол
497	26,24	126°48'
498	27,67	145°15'
499	42,13	131°34'
500	36,17	147°47'
501	56,96	132°27'
502	91,99	122°07'
503	91,52	121°40'
504	46,17	116°59'
505	17,71	147°02'
506	12,28	184°00'
507	25,85	113°54'
508	68,08	117°29'
509	67,39	119°30'
510	70,42	116°30'
511	58,72	118°24'
512	15,05	144°26'
513	36,17	122°06'
514	80,30	119°17'
515	14,87	61°53'
516	18,39	92°39'
517	44,27	127°43'
518	27,18	86°15'
519	98,16	126°36'
520	57,77	125°05'
521	16,71	185°57'
522	31,54	160°31'
523	38,75	115°20'
524	43,21	121°42'
525	31,06	122°17'
526	56,05	124°07'
527	28,65	121°12'
528		

Каталог координат		
Номер точки	Длина линии (м)	Дирекционный угол
528	17,61	116°31'
529	16,13	130°31'
530	27,40	163°15'
531	45,16	134°09'
532	46,90	126°36'
533	39,52	114°48'
534	33,26	63°23'
535	61,96	120°29'
536	49,26	123°21'
537	37,19	131°07'
538	94,84	127°26'
539	38,14	126°34'
540	34,69	123°37'
541	13,33	203°08'
542	12,18	200°58'
543	23,88	61°30'
544	35,88	181°21'
545	219,26	125°51'
546	59,31	127°08'
547	81,03	127°56'
548	44,27	127°43'
549	31,36	120°04'
550	43,23	144°00'
551	13,32	203°09'
552	16,12	282°28'
553	21,18	321°38'
554	17,60	296°30'
555	11,37	247°21'
556	18,78	207°42'
557	17,24	245°59'
558	24,55	274°02'
559		

Каталог координат		
Номер точки	Длина линии (м)	Дирекционный угол
559	19,19	226°47'
560	16,89	158°40'
561	19,21	120°02'
562	18,03	129°02'
563	15,05	144°24'
564	21,03	134°56'
565	9,67	95°06'
566	15,64	63°21'
567	17,72	57°03'
568	23,55	105°00'
569	31,07	99°40'
570	35,31	137°57'
571	52,15	157°15'
572	72,82	151°13'
573	117,46	144°57'
574	201,12	141°28'
575	207,39	137°10'
576	142,24	148°00'
577	193,72	148°03'
578	22,80	147°28'
579	34,48	144°14'
580	146,74	140°45'
581	86,26	143°11'
582	76,29	139°08'
583	127,39	138°15'
584	170,83	143°36'
585	100,06	140°43'
586	120,25	144°34'
587	54,82	133°47'
588	111,18	140°08'
589	71,08	147°40'
590		

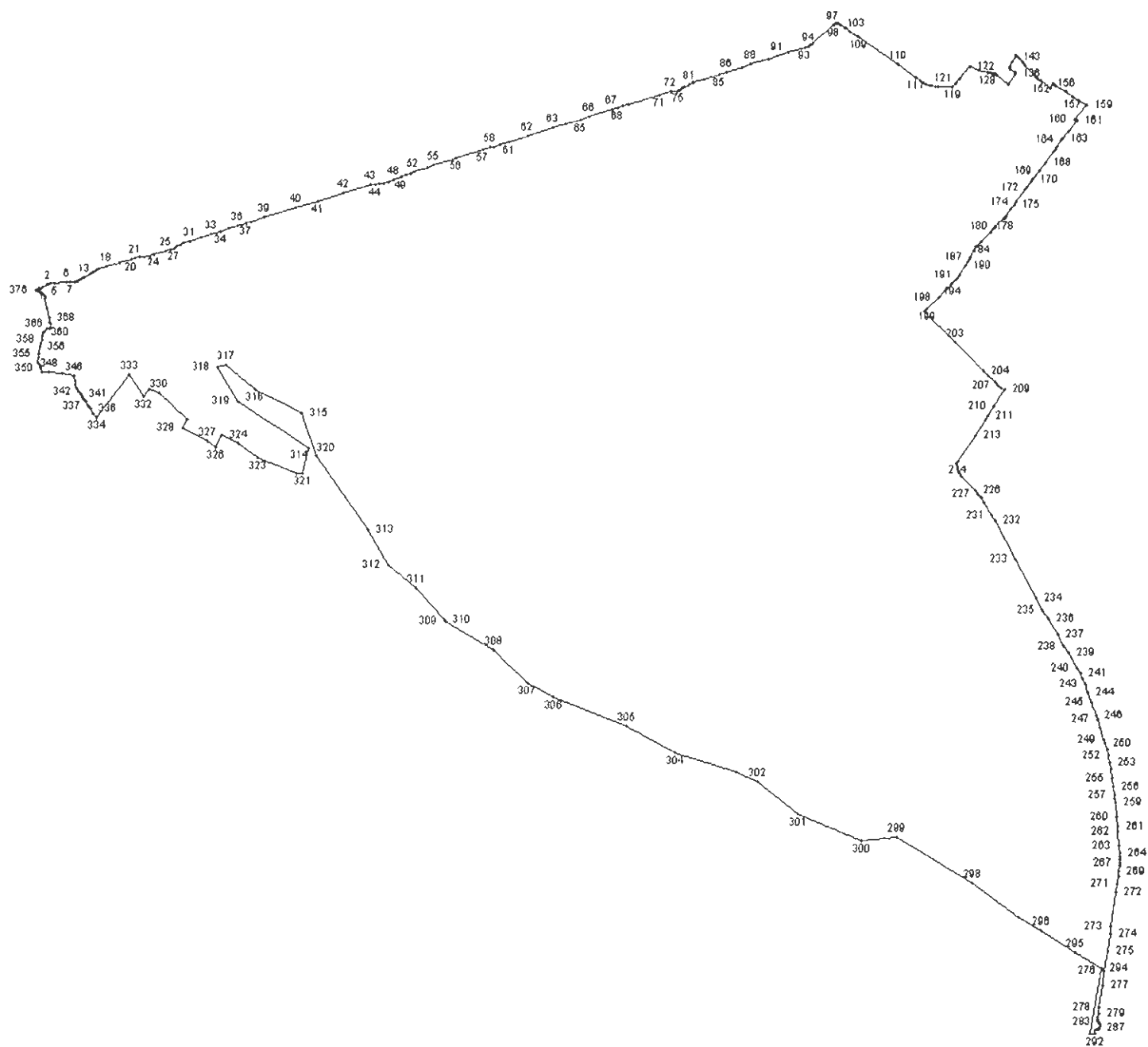
Каталог координат		
Номер точки	Длина линии (м)	Дирекционный угол
590	92,84	134°15'
591	117,49	136°35'
592	105,13	134°56'
593	59,79	142°28'
594	38,09	138°18'
595	50,34	133°40'
596	60,43	137°03'
597	62,80	139°02'
598	65,22	129°02'
599	68,43	123°38'
600	73,60	118°09'
601	48,86	118°59'
602	48,42	141°35'
603	41,24	147°28'
604	52,30	93°25'
605	39,67	85°21'
606	51,81	121°12'
607	160,70	118°47'
608	109,70	118°21'
609	187,45	116°30'
610	63,16	188°25'
611	34,14	114°22'
612	67,15	75°19'
613	76,34	140°57'
614	62,22	140°28'
615	55,72	120°24'
616	97,91	136°07'
617	97,91	133°46'
618	92,68	127°30'
619	60,99	103°20'
620	34,14	114°22'
621		

Каталог координат		
Номер точки	Длина линии (м)	Дирекционный угол
621	29,60	153°23'
622	39,89	153°23'
623	111,87	134°56'
624	97,91	133°46'
625	70,63	126°49'
626	108,14	160°05'
627	122,33	150°56'
628	118,05	158°54'
629	56,08	139°01'
630	84,00	160°17'
631	88,67	149°17'
632	70,64	126°48'
633	43,18	133°39'
634	763,39	220°33'
635	431,60	303°29'
636	316,93	220°57'
637	135,52	303°18'
638	33,64	300°34'
639	34,39	302°36'
640	53,04	312°25'
641	48,93	314°36'
642	22,80	324°52'
643	25,21	300°34'
644	17,60	304°36'
645	45,97	318°25'
646	64,48	333°02'
647	51,51	341°40'
648	29,00	342°15'
649	38,44	332°51'
650	31,18	325°54'
651	22,80	304°18'
652		

Каталог координат		
Номер точки	Длина линии (м)	Дирекционный угол
652		
	49,72	299°08'
653	49,10	309°51'
654	26,50	314°37'
655	31,63	335°21'
656	18,34	314°38'
657	22,42	314°35'
658	18,07	298°13'
659	18,80	302°04'
660	20,64	294°23'
661	23,47	312°07'
662	35,46	333°02'
663	34,17	331°58'
664	81,98	335°45'
665	72,35	342°23'
666	45,12	314°33'
667	30,59	318°19'
668	28,39	293°34'
669	35,05	308°12'
670	41,75	310°11'
671	41,31	330°21'
672	51,13	319°11'
673	37,84	319°15'
674	30,85	307°00'
675	42,12	307°39'
676	34,72	317°58'
677	51,14	319°11'
678	33,18	303°58'
679	40,06	299°52'
680	20,21	02°36'
681	50,58	298°28'
682	35,69	327°54'
683		

Каталог координат		
Номер точки	Длина линии (м)	Дирекционный угол
683		
	45,82	346°53'
684	36,47	341°10'
685	33,83	337°04'
686	27,20	323°56'
687	42,86	311°52'
688	56,82	305°19'
689	40,97	308°53'
690	36,39	325°56'
691	31,19	325°53'
692	92,14	324°36'
693	948,57	226°14'
694	1 718,61	142°12'
695	1 851,04	172°33'
696	564,61	254°54'
697	392,10	254°02'
698	506,69	259°39'
699	94,56	259°39'
700	57,49	179°56'
701	89,16	246°46'
702	297,43	238°41'
703	252,70	236°00'
704	124,04	249°54'
705	189,53	254°37'
706	61,93	265°37'
707	124,28	267°36'
708	173,39	273°25'
709	151,53	290°48'
710	166,44	294°10'
1		

Описание границ внутригородского
муниципального образования «Советский район»
города Махачкалы Республики Дагестан



Смежные землепользователи:

от т.292 до т.334 земли МО «Карабудахкентский район»

от т.334 до т.1, от т.1 до т.154 земли внутригородского МО «Кировский район» города Махачкалы

от т.154 до т.159 береговая линия Каспийского моря

от т.159 до т.292 земли внутригородского МО «Ленинский район» города Махачкалы

Геодезические данные границ внутригородского муниципального образования
«Советский район» города Махачкалы Республики Дагестан

Каталог координат		
Номер точки	Длина линии (м)	Дирекционный угол
1	63,83	63°09'
2	20,07	70°34'
3	19,47	74°38'
4	33,87	85°15'
5	114,95	87°40'
6	40,25	86°07'
7	39,69	83°14'
8	26,31	74°49'
9	17,36	70°04'
10	13,23	61°38'
11	19,71	59°37'
12	34,01	58°25'
13	59,58	59°44'
14	24,55	62°07'
15	47,32	58°33'
16	26,45	67°53'
17	64,74	72°56'
18	134,71	72°17'
19	114,48	72°39'
20	43,79	74°29'
21	43,41	80°28'
22	45,89	85°33'
23	98,94	77°05'
24	113,25	75°12'
25	48,02	70°31'
26	39,95	63°36'
27	31,18	60°41'
28	31,99	56°53'
29	40,65	69°18'
30	55,41	72°55'
31	112,29	73°19'
32		

Каталог координат		
Номер точки	Длина линии (м)	Дирекционный угол
32	104,97	72°43'
33	100,22	71°49'
34	79,07	70°55'
35	83,54	72°01'
36	82,84	74°50'
37	51,35	72°14'
38	129,95	72°09'
39	312,29	72°42'
40	215,90	72°50'
41	255,11	72°22'
42	269,69	73°06'
43	36,25	85°52'
44	41,13	81°12'
45	42,22	79°06'
46	51,23	75°35'
47	50,08	73°12'
48	63,81	69°37'
49	56,46	65°32'
50	47,37	64°40'
51	28,83	64°52'
52	20,90	64°31'
53	117,92	72°42'
54	61,32	72°59'
55	237,58	72°33'
56	254,61	72°32'
57	81,00	75°08'
58	33,05	73°34'
59	53,57	72°13'
60	95,89	72°00'
61	188,07	72°42'
62	248,39	72°37'
63		

Каталог координат		
Номер точки	Длина линии (м)	Дирекционный угол
63	124,06	73°35'
64	145,85	73°54'
65	93,54	72°49'
66	227,54	72°56'
67	56,46	71°30'
68	52,21	72°02'
69	50,51	71°24'
70	319,69	72°54'
71	102,34	74°16'
72	10,76	85°04'
73	55,01	84°48'
74	19,96	67°22'
75	13,77	62°31'
76	13,75	59°51'
77	14,66	56°21'
78	21,45	56°21'
79	36,41	58°18'
80	21,20	62°37'
81	31,66	67°01'
82	9,80	46°44'
83	100,02	73°09'
84	159,49	72°52'
85	75,54	72°56'
86	146,12	72°42'
87	87,00	72°03'
88	127,43	71°48'
89	49,55	72°59'
90	93,41	71°25'
91	104,00	72°17'
92	170,65	72°39'
93	35,42	70°42'
94		

Каталог координат		
Номер точки	Длина линии (м)	Дирекционный угол
94	16,46	62°22'
95	24,54	50°50'
96	270,50	47°29'
97	7,70	56°18'
98	7,16	64°45'
99	7,77	73°24'
100	8,89	83°36'
101	9,95	91°03'
102	8,97	102°40'
103	7,19	115°42'
104	9,71	120°11'
105	58,33	125°19'
106	11,90	111°04'
107	48,23	124°29'
108	90,19	125°18'
109	456,90	125°06'
110	222,68	125°15'
111	46,13	124°07'
112	41,82	123°03'
113	32,17	114°20'
114	34,57	109°13'
115	21,70	103°14'
116	36,61	98°42'
117	26,04	92°21'
118	136,89	91°47'
119	39,59	40°05'
120	65,75	40°31'
121	144,95	36°46'
122	4,59	52°43'
123	2,74	85°12'
124	4,18	104°44'
125		

Каталог координат		
Номер точки	Длина линии (м)	Дирекционный угол
125	4,07	111°21'
126	84,93	112°31'
127	78,39	106°03'
128	17,97	104°25'
129	22,88	98°53'
130	21,24	107°43'
131	13,06	95°46'
132	11,34	120°14'
133	11,12	129°36'
134	145,77	128°38'
135	125,73	37°12'
136	9,29	319°15'
137	9,66	352°22'
138	62,25	306°55'
139	7,42	330°13'
140	7,10	359°32'
141	61,67	28°59'
142	54,93	29°42'
143	16,85	21°51'
144	15,17	129°35'
145	25,89	132°55'
146	55,77	137°40'
147	36,72	138°23'
148	134,16	138°38'
149	31,42	134°12'
150	12,78	133°17'
151	37,12	126°41'
152	116,39	127°50'
153	55,16	35°37'
154	28,17	136°06'
155	113,34	121°28'
156		

Каталог координат		
Номер точки	Длина линии (м)	Дирекционный угол
156	71,57	122°24'
157	76,72	123°51'
158	79,75	118°06'
159	177,19	215°58'
160	19,57	124°24'
161	135,18	216°52'
162	85,25	217°49'
163	17,75	222°57'
164	84,55	216°25'
165	15,04	211°14'
166	22,39	215°28'
167	134,18	216°49'
168	102,94	216°23'
169	108,80	216°56'
170	24,56	216°35'
171	65,50	216°20'
172	20,62	216°48'
173	152,70	216°15'
174	27,88	214°12'
175	48,29	217°48'
176	80,06	216°58'
177	28,68	218°30'
178	9,21	258°08'
179	112,51	221°02'
180	6,67	241°00'
181	25,32	221°53'
182	40,77	223°07'
183	128,18	223°47'
184	69,39	221°23'
185	34,81	215°35'
186	75,71	210°21'
187		

Каталог координат		
Номер точки	Длина линии (м)	Дирекционный угол
187	23,99	201°45'
188	34,72	210°13'
189	44,01	216°02'
190	109,03	211°27'
191	34,10	215°56'
192	19,99	220°55'
193	38,99	223°45'
194	29,10	223°04'
195	41,77	223°41'
196	37,60	225°13'
197	84,03	224°54'
198	153,23	225°01'
199	28,83	221°14'
200	7,09	194°35'
201	5,30	170°13'
202	412,67	135°04'
203	385,51	134°14'
204	63,23	135°42'
205	92,94	133°03'
206	42,13	131°24'
207	40,03	123°00'
208	33,83	123°11'
209	186,88	211°59'
210	107,36	212°16'
211	44,31	212°53'
212	168,87	214°07'
213	306,19	214°16'
214	8,29	201°23'
215	6,97	191°15'
216	12,55	176°45'
217	20,59	172°59'
218		

Каталог координат		
Номер точки	Длина линии (м)	Дирекционный угол
218	18,59	171°47'
219	17,02	166°36'
220	13,14	161°07'
221	10,87	156°19'
222	10,50	145°49'
223	11,77	139°34'
224	20,33	137°13'
225	189,08	137°41'
226	49,82	138°03'
227	22,02	142°15'
228	24,65	144°34'
229	53,73	145°53'
230	140,48	147°53'
231	60,58	148°56'
232	415,42	150°57'
233	417,60	151°21'
234	128,69	150°06'
235	94,70	148°44'
236	179,77	149°12'
237	126,00	149°34'
238	71,43	149°30'
239	178,61	149°18'
240	52,21	152°09'
241	47,91	153°19'
242	64,57	156°35'
243	86,74	159°52'
244	94,37	161°12'
245	130,68	161°03'
246	39,40	161°13'
247	79,83	161°19'
248	119,70	161°03'
249		

Каталог координат		
Номер точки	Длина линии (м)	Дирекционный угол
249	37,41	162°20'
250	58,65	163°34'
251	62,86	166°04'
252	73,58	168°48'
253	51,45	171°57'
254	91,79	172°15'
255	88,69	172°18'
256	77,26	173°12'
257	34,73	172°39'
258	33,28	174°22'
259	140,12	174°24'
260	94,61	174°04'
261	45,48	173°42'
262	131,92	174°25'
263	70,14	174°41'
264	36,99	176°48'
265	27,20	179°42'
266	28,32	183°39'
267	21,67	185°58'
268	63,87	186°05'
269	40,18	186°47'
270	75,47	187°37'
271	71,22	187°22'
272	328,23	187°16'
273	64,21	187°47'
274	169,55	187°37'
275	177,68	188°07'
276	147,34	187°41'
277	200,39	187°41'
278	67,23	187°33'
279	35,67	186°35'
280		

Каталог координат		
Номер точки	Длина линии (м)	Дирекционный угол
280		
	18,37	180°17'
281		
	13,12	173°41'
282		
	14,08	166°45'
283		
	12,03	160°40'
284		
	13,90	152°22'
285		
	20,56	179°50'
286		
	9,83	200°39'
287		
	7,77	215°01'
288		
	8,08	231°19'
289		
	6,25	238°00'
290		
	20,48	236°09'
291		
	30,67	191°25'
292		
	49,42	275°12'
293		
	620,12	10°03'
294		
	298,42	301°14'
295		
	373,13	302°21'
296		
	251,25	301°06'
297		
	556,26	305°03'
298		
	848,01	301°12'
299		
	340,05	264°14'
300		
	655,73	292°12'
301		
	496,91	308°34'
302		
	221,89	295°52'
303		
	621,37	287°16'
304		
	528,27	297°20'
305		
	753,93	291°44'
306		
	286,53	299°11'
307		
	438,47	314°01'
308		
	551,42	300°54'
309		
	2,53	300°54'
310		
	406,97	317°26'
311		

Каталог координат		
Номер точки	Длина линии (м)	Дирекционный угол
311		
	344,42	309°38'
312		
	378,32	330°40'
313		
	868,55	325°18'
314		
	424,75	340°51'
315		
	505,57	297°28'
316		
	356,39	308°31'
317		
	78,55	253°48'
318		
	372,16	149°14'
319		
	814,50	123°18'
320		
	244,45	192°42'
321		
	56,52	265°06'
322		
	400,44	291°59'
323		
	226,34	307°33'
324		
	181,27	296°39'
325		
	123,09	207°50'
326		
	100,87	300°53'
327		
	270,73	298°11'
328		
	91,79	29°18'
329		
	367,97	312°44'
330		
	98,49	293°54'
331		
	90,38	220°35'
332		
	248,58	326°46'
333		
	514,14	217°25'
334		
	46,70	321°52'
335		
	51,93	327°56'
336		
	28,45	320°55'
337		
	61,48	329°01'
338		
	20,53	318°20'
339		
	25,23	329°22'
340		
	29,20	327°21'
341		
	34,24	329°45'
342		

Каталог координат		
Номер точки	Длина линии (м)	Дирекционный угол
342		
	41,20	326°31'
343		
	38,16	336°26'
344		
	28,52	347°50'
345		
	52,31	349°44'
346		
	116,26	279°57'
347		
	126,29	274°46'
348		
	63,89	271°49'
349		
	34,89	328°12'
350		
	23,06	330°11'
351		
	27,35	338°23'
352		
	16,35	347°37'
353		
	49,07	01°12'
354		
	35,98	07°13'
355		
	61,28	10°55'
356		
	37,44	13°41'
357		
	39,57	13°52'
358		
	36,83	14°51'
359		
	26,79	19°48'
360		
	17,52	27°24'
361		
	21,65	43°06'
362		
	16,51	62°17'
363		
	20,89	72°26'
364		
	12,27	38°34'
365		
	25,31	352°36'
366		
	17,62	349°53'
367		
	42,00	348°04'
368		
	100,54	347°19'
369		
	96,49	348°31'
370		
	20,17	349°15'
371		
	10,30	327°20'
372		
	19,25	316°04'
373		

Каталог координат		
Номер точки	Длина линии (м)	Дирекционный угол
373	25,75	305°48'
374	26,63	293°21'
375	23,53	283°10'
376	20,87	76°29'
377	7,82	58°20'
378	6,97	49°43'
379	8,28	42°42'
380	17,30	58°06'
1		